

# РЕД ВОЖЊЕ

## 5.1

ЗА ПРУГЕ:

БЕОГРАД ЦЕНТАР – ПАНЧЕВО ГЛАВНА СТ. – ЗРЕЊАНИН –  
– КИКИНДА – JIMBOLIA (CFR SA)  
БАНАТСКО МИЛОШЕВО – СЕНТА – СУБОТИЦА / СУБОТИЦА ТЕРЕТНА  
ОДВОЈНА СКР. 22 – ОДВОЈНА СКР. 23  
ПАНЧЕВО ВАРОШ – РАСПУТНИЦА 2А  
ОРЛОВАТ – РАСПУТНИЦА ОРЛОВАТ  
НОВИ САД РАНЖИРНА – ОРЛОВАТ – ОРЛОВАТ СТАЈАЛИШТЕ УКР.

На делу пруге Панчевачки мост – Панчево Главна станица зауставни пут  
је 1000 m

На осталим пругама зауставни пут је 700 m

Возно особље се обавештава о променама у саобраћају и о променама  
укрштавања осим на прузи Београд Центар – Панчево Главна станица

Важи од 15.12.2024. до 13.12.2025.

Само за службену употребу

Београд, 2024.

---

За ово издање задужен је Сектор за приступ железничкој инфраструктури и Сектор за ИТ  
„Инфраструктура железнице Србије“ а.д.

---

Уређивање Књижице реда вожње  
Сектор за приступ железничкој инфраструктури

Припрема за штампу  
Сектор за приступ железничкој инфраструктури  
Сектор за ИТ

Тираж: 597 примерака












# САДРЖАЈ

Страна

Измене, допуне и исправке реда вожње.....	4
Тумачење ознака и објашњења.....	5
Преглед табела књижице реда вожње.....	9
Преглед службених места, удаљености и највећих допуштених брзина.....	11
Преглед ограничених брзина.....	13
Преглед службених места са ограниченим брзинама преко скретница при вожњи неправилним односно суседним колосеком.....	15
Преглед службених места и возова које скретничар не дочекује код улазне скретнице.....	15
Преглед службених места са ограниченим радним временом.....	16
Преглед затвора колосека за редовно одржавање.....	20
Преглед деоница за одржавање пруга.....	22
Преглед деоница за одржавање ТТ постројења.....	23
Преглед деоница за одржавање СС постројења.....	23
Преглед деоница за одржавање КМ постројења.....	24
Списак пруга.....	24
Ред вожње возова 5.1.....	27
Регистар возова по странама.....	213
Регистар возова по странама за измене реда вожње.....	230










### ТУМАЧЕЊЕ ОЗНАКА И ОБЈАШЊЕЊА

1.  = Редом вожње предвиђена вожња у скретање (колона 6<sup>1)</sup> испред одговарајућег времена доласка или поласка у зависности да ли је вожња у скретање при уласку или изласку).
2.  = Улазак воза на слепи (крњи) колосек ограниченом брзином од 30 km/h (колона 6<sup>1)</sup> испред времена доласка).
3.  = Улазак моторног воза ограниченом брзином од 10 km/h на колосек који је заузет оваквим возовима у станицама у којима главни колосеци нису подељени прописаним сигналимa на ограничене одсеке пута вожње (колона 6<sup>1)</sup> испред времена доласка).
4.  = Улазак теретног воза са 30 km/h на колосек на којем возу није обезбеђен пут претрчавања на излазној страни због маневрисања (колона 6<sup>1)</sup> испред времена доласка).
5.  = Службено место за односни воз није поседнуто. Главни сигнали изузетно не важе за односни воз када кроз њега пролази у време прописаног прекида службе. Воз пролази кроз службено место брзином од 50 km/h уколико није прописана нижа ограничена брзина (колона 6<sup>1)</sup> испред времена доласка). Ова ознака се не уписује код службених места на ТК пружи.
6.  = Службено место за односни воз није поседнуто само одређеног дана, а главни сигнали изузетно не важе за односни воз. Воз пролази кроз службено место брзином од 50 km/h уколико није прописана нижа ограничена брзина (колона 6<sup>1)</sup> испред времена доласка/проласка). Звездица (\*) десно изнад црног кључа означава да службено место за односни воз није поседнуто у дане државних и верских празника који се обележавају нерадно.
7.  = Црни квадрат са стрелицом означава гурани воз (колона 6<sup>1)</sup> испред времена поласка).
8.  = Цртица означава редом вожње непредвиђену или технички неостварљиву вожњу преко распутнице или скретничког подручја (колона 2<sup>1)</sup> или 3<sup>1)</sup>).
9.  = Стрелице према горе означавају вожњу по неправилном колосеку на двоколосечној прузи (колона 6<sup>1)</sup> испред времена поласка).
10.  = Вертикалном линијом повезане хоризонталне цртице означавају пругу или део пруге на којој се саобраћај узастопних возова одвија у станичном или одјавном размаку (колона 7<sup>2)</sup> и на графикону).
11.  = Вертикална линија у виду повезаних косих крстића означава пругу или део пруге с међустаничном зависношћу (колона 7<sup>2)</sup> и на графикону).

<sup>1)</sup> Преглед реда вожње возова

<sup>2)</sup> Преглед службених места, удаљености и највећих допуштених брзина

- |     |   |  |
|-----|---|--|
| 12. |  | = Вертикална линија у виду повезаних кружића, означава пругу или део пруге опремљен АПБ-ом (колона 7 <sup>2)</sup> и на графикону).  |
| 13. |  | = Вертикална линија у виду повезаних тачака, означава пругу или део пруге опремљен телекомандом са АПБ-ом (колона 7 <sup>2)</sup> и на графикону).                                     |
| 14. |  | = Вертикална линија у виду повезаних тачака са косим крстићем, означава пругу или део пруге опремљен телекомандом са међустаничном зависношћу (колона 7 <sup>2)</sup> и на графикону). |
| 15. |  | = Вертикална линија у виду повезаних квадрата означава пругу или део АПБ пруге са обостраним саобраћајем (колона 7 <sup>2)</sup> и на графикону).                                      |
| 16. |  | = Вертикална линија у виду повезаних црних квадрата означава пругу или део ТК пруге са обостраним саобраћајем (колона 7 <sup>2)</sup> и на графикону).                                 |
| 17. |  | = Тестераста линија означава електрифицирану пругу (на графикону).   |
| 18. |  | = Две усправне паралелне линије означавају двоколосечну пругу (на графикону).  |
| 19. | X   | = Бављење воза за превоз путника само из саобраћајних разлога (колона 6 <sup>1)</sup> испред времена доласка и на графикону).  |
| 20. | Y   | = Бављење воза за потребе путника и из саобраћајних разлога (колона 6 <sup>1)</sup> испред времена доласка и на графикону).  |
| 21. | ○   | = Воз саобраћа у дане уписане у кругу.   |
| 22. | □   | = Воз не саобраћа у дане уписане у квадрату.   |
| 23. |   | = Дани у недељи означавају се бројевима:<br>1 – Понедељак<br>2 – Уторак<br>3 – Среда<br>4 – Четвртак<br>5 – Петак<br>6 – Субота<br>7 – Недеља  |
| 24. | АС Р-1  | = Означава први режим вожње (односно 2, 3 или Е-режим) на пругама опремљеним ауто-стоп уређајима, као и у случајевима када се мења режим рада (колона 9 <sup>3)</sup> ).               |
| 25. | РДВ А-63  | = Означава режим рада (А) и број канала (63) локомотивске радио-диспечерске везе, као и у случају када се мења број канала (колона 4 <sup>1)</sup> испод имена службеног места)        |

<sup>3)</sup> Регистар возова по странама

26. 1), 2),... = Ознаке за напомене које служе да се означе ближа обавештења о називу воза, релацији, периоду саобраћаја и сл.
27. Узроци ограничених брзина означавају се приказаним скраћеницама:
- |    |   |                                       |
|----|---|---------------------------------------|
| ск | = | скретница (ако је на отвореној прузи) |
| м  | = | мост                                  |
| пп | = | путни прелаз                          |
| т  | = | тунел                                 |
| ст | = | слаб терен                            |
| к  | = | кривина                               |
| мр | = | место мерења радиоактивности          |
- У колони 4<sup>1)</sup> уписује се километарски положај почетка, узрок и величина ограничене брзине у километрима на час на следећи начин:  
км 125+375 ст:30
28. пб = Прелом брзине на отвореној прузи (колони 4<sup>1)</sup> између назива службених места). Уписује се на следећи начин:  
км 445+123 пб
29. Ознаке за пратњу возова и поседање вучних возила (колони 11<sup>3)</sup>):
- |        |   |   |
|--------|---|---|
| МВ     | = | вучно возило поседнуто само машиновођом                                   |
| ВВ     | = | воз саобраћа само с возовођом   |
| без    | = | воз саобраћа без возопратног особља                                       |
| Взм    | = | воз саобраћа само са возним маневристом                                   |
| МВ-без | = | воз саобраћа без возопратног особља, само с машиновођом на вучном возилу. |
| Кдк    | = | воз саобраћа само са кондуктером/кондуктерима                             |
30. Ознаке за ближе дефинисање врсте службеног места (иза имена службеног места, осим станица, у графикону и свим обрасцима у којима се наводи списак службених места):
- |      |   |                                      |
|------|---|--------------------------------------|
| СО   | = | саобраћајно отпремништво             |
| СТО  | = | саобраћајно-транспортно отпремништво |
| Укр  | = | укрсница                             |
| ТО   | = | транспортно отпремништво             |
| Тов  | = | товариште                            |
| Стај | = | стајалиште                           |
| МП   | = | место прелаза                        |
| Одј  | = | одјавница                            |
| ГС   | = | гранична станица на ТК прузи         |
| Расп | = | распутница                           |

31. Примери облика слова којима се означавања службена места с обзиром на улогу на прузи:
- 1) **НИШ** Назив прве и последње станице дате у табеларном прегледу реда вожње штампа се великим болдованим словима
  - 2) **РУМА** Назив службеног места штампан великим словима означава службено место већег значаја на прузи (ранжирна, распоредна, одвојна и сл. станица), односно службено место од значаја за организацију саобраћаја воза.
  - 3) **Врбница** Назив службеног места штампан болдованим словима означава службено место мањег значаја у којима саобраћај регулише отправник возова.
  - 4) **Себеш** Назив службеног места штампан обичним словима означава остала службена места (стајалишта, одјавнице, отпремништва и сл.) и станице и укрснице у којима не дежура отправник возова.
32. Примери облика бројева и слова који се користе у табеларном прегледу реда вожње:
- 1) **7813** великим болдованим бројевима означава се број воза у заглављу табеларног Прегледа реда вожње возова.
  - 2) *125.1*  
*км 31+120 см:50* курзивом се означава километража пруге (колона 1<sup>1)</sup>) и подаци о ограничењу брзине на отвореној прузи (колона 4<sup>1)</sup>).
  - 3) **40** болдованим бројевима средње величине означавају се брзине преко скретница (колоне 2<sup>1)</sup> и 3<sup>1)</sup>) и максималне брзине воза (колона 5<sup>1)</sup>).
  - 4) **2.24**  
**2.25** болдованим бројевима мање величине означавају се доласци и поласци возова (колона 6<sup>1)</sup>).
  - 5) 13.00  
81313 обичним бројевима мање величине означавају се време проласка воза (колона 6<sup>1)</sup>) и бројеви возова у колони 7<sup>1)</sup>.
  - 6) РДВ А-63 ознаке за РДВ штампају се великим словима и обичним бројевима




**ПРЕГЛЕД ТАБЕЛА**  
**КЊИЖИЦЕ РЕДА ВОЖЊЕ**



ПРЕГЛЕД СЛУЖБЕНИХ МЕСТА, УДАЉЕНОСТИ И НАЈВЕЋИХ ДОПУШТЕНИХ БРЗИНА						
Највећа допуштена брзина		Службена места	Удаљеност у km		Километража пруге	Саобраћај се врши у размаку
Леви кол.	Десни кол.		Делимично	Збирно		
1	2	3	4	5	6	7
1) ПРУГА: ПАНЧЕВО ГЛАВНА СТАНИЦА – ЗРЕЊАНИН – – КИКИНДА – ЈИМБОЛИА (CFR SA)						
50	ПАНЧЕВО ГЛАВНА СТ. . .	-	-	16,1		
	Распутница 2а . . . . .	1,6	1,6	17,7		
	Јабука . . . . .	4,6	6,2	22,3		
50 (70)*	Качарево . . . . .	4,5	10,7	26,8		
	Црепаја . . . . .	7,1	17,8	33,9		
	ДЕБЕЉАЧА . . . . .	7,4	25,2	41,3		
	Ковачица . . . . .	4,5	29,7	45,8		
	Уздин . . . . .	10,5	40,2	56,3		
	Томашевац . . . . .	5,6	45,8	61,9		
	ОРЛОВАТ СТАЈ. УКР. . . .	2,1	47,9	64,0		
30 (40)*	Распутница Орловат . . . .	0,7	48,6	64,7		
60 (80)*	Лукићево . . . . .	10,9	59,5	75,6		
30	Зрењанин фабрика . . . .	8,8	68,3	84,4		
	ЗРЕЊАНИН . . . . .	4,4	72,7	88,8		
	Елемир . . . . .	8,7	81,4	97,5		
	Одвојна скр 1Р . . . . .	1,5	82,9	99,0		
	Км 102+000 пб . . . . .	3,0	85,9	102,0		
	Меленци . . . . .	3,8	89,7	105,8		
	Кумане . . . . .	6,9	96,6	112,7		
50 (70)*	НОВИ БЕЧЕЈ . . . . .	8,9	105,5	121,6		
	Банатско Милошево Поље СТО	15,5	121,0	137,1		
	БАНАТСКО МИЛОШЕВО .	4,2	125,2	141,3		
60	Дерић стај. . . . .	7,3	132,5	148,6		
	КИКИНДА . . . . .	11,5	144,0	160,1/0,0		
	Банатско Велико Село. .	11,1	155,1	11,1		
80	Државна граница км 14+423	3,3	158,4	14,4/617,8		
	ЈИМБОЛИА (CFR SA) . . . . .	4,7	163,1	613,1		
2) ПРУГА: ПАНЧЕВО ВАРОШ – РАСПУТНИЦА 2А						
50	Панчево варош . . . . .	-	-	0,0		
	Распутница 2а . . . . .	1,6	1,6	1,6		

\* Број у загради означава  $V_{\max}$  за ДМВ

1	2	3	4	5	6	7
3) ПРУГА: БАНАТСКО МИЛОШЕВО – СУБОТИЦА ГС						
60	БАНАТСКО МИЛОШЕВО .		-	-	0,0	
	Бочар тов. и стај. ....		5,1	5,1	5,1	
	Естер стај. ....		5,6	10,7	10,7	
	Падеј . ....		7,4	18,1	18,1	
	Остојићево тов. и стај. ...		7,1	25,2	25,2	
	Чока . ....		6,0	31,2	31,2	
20	км 35+187 пб . ....		4,0	35,2	35,2	
40	Одвојна скр. 22 . ....		3,2	38,4	38,4	
	Одвојна скр. 23 . ....		0,8	39,2	39,2	
60 (80)*	Горњи Брег стај. ....		3,1	42,3	42,3	
	Богараш стај. ....		6,9	49,2	49,2	
	Долине стај. ....		5,0	54,2	54,2	
	Ором . ....		3,8	58,0	58,0	
	Габрић стај. ....		4,1	62,1	62,1	
	Биково стај. ....		2,5	64,6	64,6	
	Блок 1 Суботица . ....		10,9	75,5	75,5	
СУБОТИЦА ГС . ....		1,2	76,7	76,7		
4) ПРУГА: СЕНТА – ОДВОЈНА СКР. 23						
20 (30)*	СЕНТА . ....		-	-	102,9	
	Одвојна скр. 23 . ....		1,4	1,4	104,3	
5) ПРУГА: СЕНТА – ОДВОЈНА СКР. 22						
20 (30)*	СЕНТА . ....		-	-	0,0	
	Одвојна скр. 22 . ....		1,1	1,1	1,1	
6) ПРУГА: СУБОТИЦА ТЕРЕТНА – БЛОК 1 СУБОТИЦА						
100	СУБОТИЦА ТЕРЕТНА ...		-	-	175,8	
	Блок 1 Суботица. ....		0,5	0,5	175,3	
7) ПРУГА: БЕОГРАД ЦЕНТАР ГС – ПАНЧЕВО ГЛАВНА СТАНИЦА						
50	50	БЕОГРАД ЦЕНТАР ГС. ....	-	-	0,0	
	70	Карађорђево парк расп. и стај.	1,3	1,3	1,3	
		Вуков споменик стај . ....	1,6	2,9	2,9	
50	100	Панчевачки мост расп. и стај.	1,8	4,7	4,7	
		Крњача мост стај. ....	2,4	7,1	7,1	
		Крњача укр. ....	1,0	8,1	8,1	
60	Себеш стај. ....	1,9	10,0	10,0		
100	100	ОВЧА . ....	2,5	12,5	12,5	
		ПАНЧЕВО ГЛАВНА СТ . ....	7,7	20,2	20,2	

\* Број у загради означава  $V_{\max}$  за ДМВ

1	2	3	4	5	6	7
8) ПРУГА: <b>НОВИ САД РАНЖИРНА – ОРЛОВАТ СТАЈ. УКР.</b>						
20 <sup>1)</sup>	50	НОВИ САД РАНЖИРНА .	-	-	1,8	
		Сајлово расп. и одј. . . .	2,0	2,0	3,7/0,0	
	40	Римски Шанчеви . . . . .	6,5	7,4	10,1/11,6	
		Распутница 1 . . . . .	3,0	11,5	14,6	
		Распутница 2 . . . . .	1,1	12,6	15,7	
		Каћ . . . . .	4,8	17,4	20,5	
		Будисава ТО и стај. . . . .	4,7	22,1	25,2	
		Шајкаш . . . . .	7,0	29,1	32,2	
		Вилово-Гардиновци ТО и стај.	6,2	35,3	38,4	
	60 (80)*	Лок стај. . . . .	5,5	40,8	43,9	
		Тител . . . . .	5,6	46,4	49,5	
		Доњи Тител стај. . . . .	1,7	48,3	51,2	
		Книћанин стај. . . . .	2,7	50,8	53,9	
		Перлез . . . . .	4,3	55,1	58,2	
		Фаркаждин . . . . .	7,3	62,4	65,5	
		Орловат . . . . .	9,9	72,3	75,4	
	30	ОРЛОВАТ СТАЈ. УКР. . . .	1,0	73,3	76,4	
9) ПРУГА: <b>ОРЛОВАТ – РАСПУТНИЦА ОРЛОВАТ</b>						
	30	Орловат . . . . .	-	-	75,4	
		Распутница Орловат . . . .	0,9	0,9	76,3	

\* Број у загради означава  $V_{\max}$  за ДМВ

<sup>1)</sup>  $V_{\max}$  за пругу која није електрифицирана

ПРЕГЛЕД ОГРАНИЧЕНИХ БРЗИНА А) Урачунатих у време вожње возова					
Редни број	Између службених места	Од km	До km	Брзина km/h	Разлог
1	2	3	4	5	6
1) ПРУГА: <b>ПАНЧЕВО ГЛАВНА СТ. – ЗРЕЊАНИН – КИКИНДА – ЈИМБОЛИА (CFR SA)</b>					
1	Качарево – Дебељача	33+300	34+050	20	слаб терен
2	Томашевац – Орловат стај. укр. (само за ДМВ)	63+022	63+187	20	мост
3	Зрењанин фабрика - Зрењанин	86+400	87+100	20	мост
4	Банатско Милошево – Кикинда	146+750	146+900	20	мост

1	2	3	4	5	6
<b>2) ПРУГА: САЈЛОВО РАСП. И ОДЈ. – ОРЛОВАТ СТАЈ. УКР.</b>					
1	Римски Шанчеви – Распутница 1	14+149	14+349	20	путни прелаз
2	Распутница 2 – Каћ	18+680	18+880	20	путни прелаз
3	Будисава ТО и стај. – Шајкаш	27+716	27+916	40	путни прелаз
4	Шајкаш – Вилово-Гардиновци ТО и стај.	34+111	34+311	40	путни прелаз
5	Шајкаш – Перлез	48+715	49+561	20	кривина
6	Тител – Перлез	52+279	52+679	20	мост
7	Тител – Перлез	54+690	54+740	20	слаб терен
<b>3) ПРУГА: БЕОГРАД ЦЕНТАР – ПАНЧЕВАЧКИ МОСТ РАСП. И СТАЈ.</b>					
1	Панчевачки мост расп. и стај. - Крњача укр. (десни колосек)	5+292	6+359	50	мост
2	Панчевачки мост расп. и стај. - Крњача укр. (леви колосек)	6+600	7+050	30	мост
3	Овча – Панчево Главна ст. (леви колосек)	13+218	15+582	60	слаб терен
4	Овча – Панчево Главна ст. (десни колосек)	15+853	19+635	50	слаб терен

<b>Б) Нису урачунате при изradi реда вожње</b>					
Редни број	Између службених места	Од км	До км	Брзина км/ч	Разлог
1	2	3	4	5	6

<b>ПРЕГЛЕД СЛУЖБЕНИХ МЕСТА СА ОГРАНИЧЕНИМ БРЗИНАМА ПРЕКО СКРЕТНИЦА ПРИ ВОЖЊИ НЕПРАВИЛНИМ ОДНОСНО СУСЕДНИМ КОЛОСЕКОМ*</b>		
Десни колосек km/h	Службено место	Леви колосек km/h
1	2	3
<b>1) ПРУГА: БЕОГРАД ЦЕНТАР – ПАНЧЕВО ГЛАВНА СТАНИЦА</b>		
35	Београд Центар	35
50	Панчевачки мост расп. и стај.	50
50	Крњача укр.	50
40	Овча	40

\* Подаци дати за сл. места код којих се вредности брзина преко скретница у правац и скретање разликују (колоне 2 и 3 таблице реда вожње)

<b>ПРЕГЛЕД СЛУЖБЕНИХ МЕСТА И ВОЗОВА КОЈЕ СКРЕТНИЧАР НЕ ДОЧЕКУЈЕ КОД УЛАЗНЕ СКРЕТНИЦЕ</b>		
Службено место	Број воза	Напомена
1	2	3
<b>1) ПРУГА: ПАНЧЕВО ГЛ.СТ. – ЗРЕЊАНИН – КИКИНДА – ЈИМБОЛИА (CFR SA)</b>		
Јабuka	све возове	
Црепаја	све возове	
Дебељача	све возове	
Ковачица	све возове	
Уздин	све возове	
Томашевац	све возове	
Орловат Стај. укр.	све возове	Скретничар рукује браницима ПП
Лукићево	све возове	Скретничар рукује браницима ПП
Меленци	све возове	Скретничар рукује браницима ПП
Кумане	све возове	Скретничар рукује браницима ПП
Нови Бечеј	све возове	
Банатско Велико Село	све возове	Скретничар рукује браницима ПП
<b>2) ПРУГА: БАНАТСКО МИЛОШЕВО – СЕНТА – СУБОТИЦА</b>		
Падеј	све возове	Скретничар рукује браницима ПП
Чока	све возове	Скретничар рукује браницима ПП
Ором	све возове	
<b>3) ПРУГА: НОВИ САД – ОРЛОВАТ – ОРЛОВАТ СТАЈАЛИШТЕ УКР.</b>		
Каћ	све возове	
Тител	све возове	
Орловат	све возове	

ПРЕГЛЕД СЛУЖБЕНИХ МЕСТА					
Редни број	Службено место (Надзорна станица)	Непоседнуто		Служба престаје после воза	Служба почиње пре воза
		Од часа	До часа		
1	2	3	4	5	6
1) ПРУГА: ПАНЧЕВО ГЛ.СТ. – ЗРЕЊАНИН –					
1.	Распутница 2а (Панчево Главна)	0.00	24.00		
2.	Јабука (Панчево Главна)	0.00	24.00		
3.	Качарево	0.00	24.00		
4.	Црепаја (Панчево Главна)	0.00	24.00		
5.	Ковачица	0.00	24.00		
6.	Уздин (Ковачица)	0.00	24.00		
7.	Лукићево	18.25	06.25	2502	54530-72422- 72480-72490- 72530-73490
8.	Меленци	17.20	05.20	51315-51507- 51509-51511- 51521-73545- 73573	2521
9.	Кумане	13.20 (00.00) <sup>1)</sup>	05.20 (24.00) <sup>1)</sup>	2523	2521
10.	Нови Бечеј	17.00	05.00	51315-51507- 51509-51511- 51521-73545- 73573	2521
11.	Банатско Милошево Поље СТО (Банатско Милошево)	00.00	24.00		
12.	Банатско Велико Село	15.10 (00.00) <sup>1)</sup>	07.10 (24.00) <sup>1)</sup>	42992- 44254- 85040	34193



**СА ОГРАНИЧЕНИМ РАДНИМ ВРЕМЕНОМ**

Не врши службу код воза	Суседна сл. места у којима се служба не прекида	Кључеве чува службено место	Ст. радник дочекује/ не дочекује возове	Напомена
7	8	9	10	11
<b>КИКИНДА – JIMBOLIA (CFR SA)</b>				
свих возова	Панчево Гл. ст. и Дебељача	Панчево Гл. ст.	не дочекује	
свих возова	Панчево Гл. ст. и Дебељача	Панчево Гл. ст.	не дочекује	
свих возова	Панчево Гл. ст. и Дебељача	Дебељача	не дочекује	
свих возова	Панчево Гл. ст. и Дебељача	-	не дочекује	
свих возова	Дебељача и Томашевац	Дебељача	не дочекује	
свих возова	Дебељача и Томашевац	Ковачица	не дочекује	
51508, 51510, 71550, 72516, 73544, 73572, 78507, 2501, 72481, 72529, 73491, 51315, 51507, 51509, 51511, 73545, 73573, 51516, 51518, 71546, 73510, 73546, 71555, 72531, 78506	Орловат Стај. укр. и Зрењанин Фабрика		не дочекује	
70531, 70551, 70557, 71541, 72509, 72511, 73521, 73571, 51508, 51510, 51520, 51522, 72516, 73544, 73572, 45621, 51501, 51513, 51523, 53501, 53503, 72517, 2525, 2524, 51516, 51518, 51524, 70550, 70556, 71546, 72532, 73546, 73570	Елемир и Банатско Милошево		не дочекује	
70531, 70551, 70557, 71541, 72509, 72511, 73521, 73571, 51508, 51510, 51520, 51522, 72516, 73544, 73572, 45621, 51501, 51513, 51523, 53501, 53503, 72517, 51515, 51519, 51525, 71547, 72533, 73547, 73549, 2522, 51315, 51507, 51509, 51511, 51521, 73545, 73573, 2525, 2524, 51516, 51518, 51524, 70550, 70556, 71546, 72532, 73546, 73570	Елемир и Банатско Милошево		не дочекује	1) Суботом, недељом и државним празником непосреднуто
70531, 70551, 70557, 71541, 72509, 72511, 73521, 73571, 51508, 51510, 51520, 51522, 72516, 73544, 73572, 45621, 51501, 51513, 51523, 53501, 53503, 72517, 2525, 2524, 51516, 51518, 51524, 70550, 70556, 71546, 72532, 73546, 73570	Елемир и Банатско Милошево			
свих возова	Елемир и Банатско Милошево	Банатско Милошево	не дочекује	
34192, 45914, 85096, 42994, 44252, 45990, 85022, 85072, 85138, 42999, 45993, 48991, 85093, 85099, 85137, 42993, 44255, 85041, 42995, 85073, 44253, 45991, 85021, 85139	Кикинда	-	не дочекује	1) Суботом, недељом и државним празником непосреднуто. Када саобраћају возови 73502 и 73503 сл. место мора бити поседнуто.

1	2	3	4	5	6
2) ПРУГА: <b>БАНАТСКО МИЛОШЕВО –</b>					
1.	<b>Бочар тов. и стај. (Банатско Милошево)</b>	00.00	24.00	-	-
2.	<b>Падеј</b>	13.10 (00.00) <sup>1)</sup>	05.10 (24.00) <sup>1)</sup>	2516	51508, 51510, 51520, 51522, 72516, 73530, 73544, 73572
3.	<b>Остојићево тов. и стај. (Чока)</b>	00.00	24.00	-	-
4.	<b>Чока</b>	19.40	07.40	4502	2515
5.	<b>Ором</b>	00.00	24.00	-	-
3) ПРУГА: <b>НОВИ САД –</b>					
1.	<b>Каћ (Римски Шанчеви)</b>	0.00	24.00		
2.	<b>Будисава ТО (Римски Шанчеви)</b>	0.00	24.00	–	–
3.	<b>Шајкаш (Римски Шанчеви)</b>	0.00	24.00		
4.	<b>Перлез</b>	0.00	24.00		
5.	<b>Фаркаждин</b>	0.00	24.00	–	–
6.	<b>Орловат</b>	0.00	24.00	–	–

7	8	9	10	11
<b>СЕНТА – СУБОТИЦА</b>				
СВИХ ВОЗОВА	Банатско Милошево Сента	Банатско Милошево	-	
51516, 51518, 51524, 70550, 70556, 71546, 51528, 70540, 71544, 72504, 72532, 73546, 73570, 4500, 45620, 51324, 51512, 51514, 51526, 51315, 51507, 51509, 51511, 51521, 73545, 73573, 4501, 4502, 4503, 45621, 51529, 70541, 70551, 70557, 71543, 72505, 73571, 51513, 51523, 51527, 72517, 73531	Банатско Милошево Сента		Не дочекује	<sup>1)</sup> Суботом, недељом и државним празником непосреднуто
СВИХ ВОЗОВА	Банатско Милошево Сента	Чока	-	
51516, 51518, 51524, 70550, 70556, 71546, 51528, 70540, 71544, 72504, 72532, 73546, 73570, 4500, 72516, 51508, 51510, 51520, 51522, 73530, 73544, 73572, 4503, 45621, 51529, 70541, 70551, 70557, 71543, 72505, 73571, 51513, 51523, 51527, 72517, 73531	Сента Банатско Милошево		Не дочекује	
СВИХ ВОЗОВА	Сента Суботица	Сента	не дочекује	
<b>ОРЛОВАТ СТАЈАЛИШТЕ УКР.</b>				
СВИХ ВОЗОВА	Римски Шанчеви и Тител	Римски Шанчеви	Не дочекује	-
СВИХ ВОЗОВА	Нови Сад/Н. Сад ранж. Орловат стај. укр.	Тител	Не дочекује	—
СВИХ ВОЗОВА	Римски Шанчеви Тител	Римски Шанчеви	Не дочекује	
СВИХ ВОЗОВА	Тител Орловат стај. укр.	Тител	Не дочекује	
СВИХ ВОЗОВА	Нови Сад/Н. Сад ранж. Орловат стај. укр.	Тител	Не дочекује	—
СВИХ ВОЗОВА	Нови Сад/Н. Сад ранж. Орловат Стај. укр.	Орловат Стај. укр.	Не дочекује	- За време прекида рада у ст. Орловат сигналима се рукује (по Уп. рег. бр.266 т.3.17.10 и 3.17.11 од 21.06.99.г.) - ст. Орловат се поседа по захтеву превозника

ПРЕГЛЕД ЗАТВОРА КОЛОСЕКА ЗА РЕДОВНО ОДРЖАВАЊЕ							
Између службених места	Коло-сек	Време		Између возова		Извођач радова	Напомена
		од	до				
1	2	3		4		5	6
1) ПРУГА: ПАНЧЕВО ГЛ.СТ. – ЗРЕЊАНИН – КИКИНДА – ЈИМБОЛИА (CFR SA)							
Панчево Гл. ст. – Јабука		08.30	11.50	2500	2503	ЕТП ЗОП	
Јабука – Качарево		08.30	11.50	2500	2503	ЕТП ЗОП	
Качарево – Црепаја		08.30	11.50	2500	2503	ЕТП ЗОП	
Црепаја – Дебелјача		08.30	11.50	2500	2503	ЕТП ЗОП	
Дебелјача – Ковачица		09.00	11.30	2500	2503	ЕТП ЗОП	
Ковачица – Уздин		09.00	11.30	2500	2503	ЕТП ЗОП	
Уздин – Томашевац		09.00	11.20	2500	2503	ЕТП ЗОП	
Томашевац – Лукићево		09.30	11.30	2500	2503	ЕТП ЗОП	
Лукићево – Зрењанин фабрика		10.00	12.00	2500	2503	ЕТП ЗОП	
Зрењанин фабрика – Зрењанин		10.00	12.00	2500	2503	ЕТП ЗОП	
Зрењанин – Елемир		15.00	18.00	2522	2525	ЕТП ЗОП	
Елемир – Меленци		15.30	17.30	2522	2525	ЕТП ЗОП	
Меленци – Кумане		15.40	17.30	2522	2525	ЕТП ЗОП	
Кумане – Нови Бечеј		13.00	15.00	2523	2522	ЕТП ЗОП	
Нови Бечеј – Банатско Милошево		05.50	07.50	2521	2520	ЕТП ЗОП	
Банатско Милошево – Кикинда		05.30	08.00	2521	2520	ЕТП ЗОП	

1	2	3	4	5	6		
2) ПРУГА: <b>БАНАТСКО МИЛОШЕВО – СЕНТА – СУБОТИЦА</b>							
Банатско Милошево – Падеј		05.00	08.00	4500	2515	ЕТП ЗОП	
Падеј – Чока		09.00	11.30	2515	2516	ЕТП ЗОП	
Чока – Сента		09.00	11.30	2515	2516	ЕТП ЗОП	
Сента – Ором		09.00	11.30	2515	2516	ЕТП ЗОП	
Ором – Суботица		09.00	11.30	2515	2516	ЕТП ЗОП	
3) ПРУГА: <b>НОВИ САД – ОРЛОВАТ СТАЈАЛИШТЕ</b>							
Сајлово Расп. – Римски Шанчеви		23.50	0.50	48903	48902	ЕТП ЗОП	–
Римски Шанчеви – Распутница 1 – Распутница 2 – Каћ		23.50	0.50	48903	48902	ЕТП ЗОП	–
Каћ – Будисава ТО		23.50	0.50	48903	48902	ЕТП ЗОП	–
Будисава ТО – Шајкаш		23.50	0.50	48903	48902	ЕТП ЗОП	–
Шајкаш – Вилово – Гардиновци ТО		23.50	0.50	48903	48902	ЕТП ЗОП	–
Вилово Гардиновци ТО – Тител		23.50	0.50	48903	48902	ЕТП ЗОП	–
Тител – Перлез		09.30	10.10	48902	48903	ЕТП ЗОП	–
Перлез – Фаркаждин		08.20	10.10	48902	48903	ЕТП ЗОП	–
Фаркаждин – Орловат		08.20	10.10	48902	48903	ЕТП ЗОП	–
Орловат – Орловат Стај. укр.		08.20	10.10	48902	48903	ЕТП ЗОП	–

ПРЕГЛЕД ДЕОНИЦА ЗА ОДРЖАВАЊЕ ПРУГЕ			
Седиште деонице	Број телефона дежурног радника	Релација одржавања (km положај)	Напомена
1	2	3	4
<b>СЕКЦИЈА ЗОП БЕОГРАД</b>			
Батајница – Београд Центар	064/673-4440 064/894-7300 ЖАТ: 812-75/13 ЖАТ: 812-75/33	107: 0+297-13+392 л.к. 0+270-13+392 д.к.	
<b>ОЦ ЗОП ПАНЧЕВО</b>			
Панчево Варош	064/845-2396 ЖАТ: 79/120	107: 13+392-19+000= 14+878-16+741 л.к. 13+392-19+092= 14+878-16+741 д.к. 202: 16+825-17+659 206: 0+308-1+572	
<b>ЗОП НОВИ САД</b>			
Нови Сад	064/835-8433 ЖАТ: 800/121	208: 3+718-4+650	
Тител	064/845-2830	208: 4+650-10+376 11+851-74+728	
Сремски Карловци	064/845-2831	122: 0+485-3+689	
<b>ОЦ ЗОП ЗРЕЊАНИН</b>			
Зрењанин	064/845-2017	202: 17+659-113+127 208: 74+728-76+256 210: 75+916-76+267	
Кикинда	064/845-2395	202: 113+127-160+814 0+701-14+423 205: 0+356-38+188	

ОЦ ЗОП СУБОТИЦА			
1	2	3	4
Суботица теретна	064/845-2115 ЖАТ: 886/139	205: 74+000-76+490	
Бачка Топола	064/842-7239 ЖАТ 5-19	205: 38+188-38+407 1+082-0+668 100+615-104+321 39+164-74+000 310: 38+407-39+164	
ПРЕГЛЕД ДЕОНИЦА ЗА ОДРЖАВАЊЕ ТТ ПОСТРОЈЕЊА			
Седиште деонице	Број телефона. дежурног радника	Релација одржавања (km положај)	Напомена
1	2	3	4
ТТ Београд	899/2144	107: 0+000-18+092	Деоница нема рад у турнусу.
ТТ Панчево	79/116	202: 0+000-56+300	Деоница нема рад у турнусу.
РД Београд	899/5144	107: 0+000-83+340	Деоница нема рад у турнусу.
Деоница за КИВ	899/5444	107: 0+000-18+497	Деоница нема рад у турнусу, има присутност.
ТТ Нови Сад	064/661-7913	Пруга 122: 0+719-3+739 Пруга 205: 38+400-76+684 Пруга 208: 3+718-76+256	Деоница нема рад у турнусу, има присутност.
ТТ Суботица	064/845-2413	Пруга 205: 38+400-76+684	Деоница нема рад у турнусу, има присутност.
ТТ Зрењанин	064/168-4722	Пруга 202: 61+939-174+537 Пруга 205: 0+315-38+400	Деоница нема рад у турнусу, има присутност.

ПРЕГЛЕД ДЕОНИЦА ЗА ОДРЖАВАЊЕ СС ПОСТРОЈЕЊА			
Седиште деонице	Број телефона дежурног радника	Релација одржавања (km положај)	Напомена
1	2	3	4
СС Макиш	896/224	107: 0+000-18+000	Деоница има рад у турнусу.
СС Панчево	79/188,189 064/842-7120 063/886-3884 065/805-0784	Пруга 107: 14+450-98+314 Пруга 202: 16+092-58+500 Пруга 206: 0+308-1+572	Деоница нема рад у турнусу, има присутност.

1	2	3	4
СС Суботица	866/148, 866/280 064/810-60-73	Пруга 205: 33+162-74+040 Пруга 310: 38+407-39+164	Деоница има рад у турнусу.
СС Нови Сад	800/122 800/214	Пруга 122: 0+000-3+749 Пруга 208: 3+718-49+432	Деоница има рад у турнусу. Деонице Нови Сад и Врбас спојене су у СС Нови Сад.
СС покретна радионица Нови Сад	800/335 064/845-2412	Пруга 122: 0+719-3+749 Пруга 208: 3+718-49+432 Пруга 202: 58+500-160+011 Пруга 205: 0+315-33+162 Пруга 210: 75+915-76+267	Деоница нема рад у турнусу, има присутност.

ПРЕГЛЕД ДЕОНИЦА ЗА ОДРЖАВАЊЕ КМ ПОСТРОЈЕЊА			
Седиште деонице	Број телефона дежурног радника	Релација одржавања (км положај)	Напомена
1	2	3	4
КМ Топчидер	899/51-34, 064/810-6101	107: 0+000-18+902	Деоница има рад у турнусу.
ЦДУ Београд	011/361-8342, 064/810-6167, 066/840-4292, ЖАТ: 899/ 52-34, 53-34, 54-34	Територија деоница КМ: Топчидер, Макиш, Младеновац, Мала Крсна, Лапово, Ваљево и Сремска Митровица.	Деоница има рад у турнусу.

СПИСАК ПРУГА*	
Идентификациони број	Назив пруге
1	2
107	Београд Центар – Панчево Главна – Вршац – државна граница – (Stamora Moravita)
122	Нови Сад – Нови Сад Ранжирна – Распутница Сајлово
202	Панчево Главна – Зрењанин – Кикинда – државна граница – (Jimbolia)
205	Банатско Милошево – Сента – Суботица
206	Панчево Варош – Распутница „2а” – (Јабука)
208	(Нови Сад) – Распутница Сајлово – Римски Шанчеви – Орловат Стајалиште
210	Орловат – Распутница „1а” – (Лукићево)
310	спојни колосек станице Сента: (Чока) – одвојна скретница број 22 – одвојна скретница број 23 (Ором)

\* Списак пруга према Уредби о категоризацији железничких пруга које припадају јавној железничкој инфраструктури („Службени гласник РС”, бр. 92 од 29. јуна 2020, 6 од 29. јануара 2021. 33 од 11. марта 2022 и 63 од 28. јула 2023. год.)



## **РЕД ВОЖЊЕ ВОЗОВА**

### **5.1**

2500	Саста- јање	км пруге	Брзина преко скретница		Службена места	Vmax	2502	Саста- јање
6	7	1	П 2	С 3	4	5	6	7
07.32		4.7	70		ПАНЧЕВАЧКИ МОСТ РАСП И СТАЈ	100	16.30	
					РДВ А,Б-63			
					км 005+292 м: 50			
.36		7.1			Крњача мост стај			
		8.1			Крњача укр		.34	
		10.0			Себеш стај			
.40		12.5	80	40	ОВЧА		X .39 .42	
					км 015+853 см: 50			
.49 .50		20.2 16.1	30	30	ПАНЧЕВО ГЛАВНА СТАНИЦА		.51 .52	
🔑 .53		17.7	35	-	Распутница 2а	50	🔑 .55	
🔑 .59		22.3	20	-	Јабuka		🔑 17.01	
🔑 08.04 .05		26.8	20	20	Качарево		🔑 .06 .07	
					км 033+300 см: 20	70		
🔑 .14 .15		33.9		-	Црепаја		🔑 .16 .17	
.22 .23		41.3	20	20	ДЕБЕЉАЧА		.24 .25	52403,52405, 52407,52409, 52411,70489, 71433
🔑 .28 .29		45.8	10	10	Ковачица		🔑 .30 .31	
🔑 .38 .39		56.3		-	Уздин		🔑 .40 .41	
.45 .46	45621,51501, 51503,51504, 51513,51533, 70523,72517	61.9	20	20	Томашевац		.47 .48	51515,51519, 52413,52415, 54501,54503, 54505,71547, 73511
					км 063+022 м: 20			
.50 .51		64.0	20	20	ОРЛОВАТ СТАЈ. УКР.		.52 .53	
.52		64.7	20	-	Распутница Орловат	40	.54	

2500	Саста- јање	км пруге	Брзина преко скретница		Службена места	V <sub>max</sub>	2502	Саста- јање
6	7	1	П 2	С 3	4	5	6	7
09.02 .03		75.6	20	20	Лукићево	80	18.04 .05	
С .21 .22		84.4	20	20	Зрењанин фабрика	30	.23 .24	51315,51507, 51509,51511, 73545,73573
					км 086+400 м: 20			
С 09.33		88.8	20	20	ЗРЕЊАНИН		18.35	

2501	Саста- јање	км пруге	Брзина преко скретница		Службена места	V <sub>max</sub>	2503	Саста- јање
6	7	1	П 2	С 3	4	5	6	7
С 04.55		88.8	20	20	ЗРЕЊАНИН	30	С 14.12	
					км 087+100 м: 20			
С 05.06 .07		84.4	20	20	Зрењанин фабрика	30	С .23 .24	70522,70524, 70526,72500, 72520,72522
Љ .25 .26		75.6	20	20	Лукићево		.42 .43	
.36		64.7	20	-	Распутница Орловат	80	.53	
.37 .38		64.0	20	20	ОРЛОВАТ СТАЈ. УКР.	40	.54 .55	
					км 063+187 м: 20	70		
.42 .43	48902,51602, 52466,54514, 54516,72476	61.9	20	20	Томашевац		.59 15.00	
Љ .49 .50		56.3		-	Уздин		Љ .06 .07	
Љ .59 06.00		45.8	10	10	Ковачица		Љ .16 .17	
.05 .06	54518,54520, 70554,71548, 71552,73506	41.3	20	20	ДЕБЕЉАЧА		.22 .23	
					км 034+050 см: 20			
Љ .13 .14		33.9		-	Црепаја		Љ .30 .31	
Љ .21 .22		26.8	20	20	Качарево		Љ .38 .39	

2501	Саста- јање	км пруге	Брзина преко скретница		Службена места	V <sub>max</sub>	2503	Саста- јање
			П 2	С 3				
6	7	1			4	5	6	7
🔑 06.27		22.3	20	-	Јабука	70	🔑 15.44	
🔑 .33		17.7	35	-	Распутница 2а	50	🔑 .50	
.36 .43	51324,51500, 51502,51505, 51512,51514	16.1 20.2	30	30	ПАНЧЕВО ГЛАВНА СТАНИЦА		.53 .54	51516,71546, 73510
					РДВ А,Б-63	100		
					км 015+582 см: 60			
.51		12.5	80	40	ОВЧА		16.02	
		10.0			Себеш стај	60		
.55		8.1			Крњача укр		.06	
		7.1			Крњача мост стај	50		
					км 007+050 м: 30			
07.00		4.7			ПАНЧЕВАЧКИ МОСТ РАСП И СТАЈ		16.11	

2515	Саста- јање	км пруге	Брзина преко скретница		Службена места	V <sub>max</sub>		Саста- јање
			П 2	С 3				
6	7	1			4	5	6	7
С 07.05		76.7	50	35	СУБОТИЦА ГС	80		
.07		75.5		35	Блок 1 Суботица			
.15		64.6			Биково стај			
.18 .19		62.1			Габрић стај			
🔑 .23 .24		58.0	40	40	Ором			
.28 .29		54.2			Долине стај			
.34 .35		49.2			Богараш стај			
.41 .42		42.3			Горњи Брег стај			

2515	Саста- јање	км пруге	Брзина преко скретница		Службена места	V <sub>max</sub>		Саста- јање
			П	С				
6	7	1	2	3	4	5	6	7
07.44		39.2 104.3	40	-	Одвојна скр. 23	80		
C .48 08.03	51508,51510, 51520,51522, 72516,73544, 73572	102.9 0.0	20	20	СЕНТА	30		
.06		1.1 38.4	40	-	Одвојна скр. 22			
		35.2		60	км 035+187 пб	20		
.16								
.17		31.2	30	30	Чока			
.24								
.25		25.2	20	20	Остојићево тов и стај			
6,7* .33								
.34		18.1	30	30	Падеј	60		
.48								
.49		5.1	20	-	Бочар тов и стај			
.54	2520	0.0						
.55		141.3	20	20	БАНАТСКО МИЛОШЕВО			
09.00								
.01		137.1			Банатско Милошево Поље СТО			
.16								
.17		121.6	20	20	НОВИ БЕЧЕЈ	70		
6,7* .26								
.27		112.7	20	20	Кумане			
.41								
.42		105.8	20	20	Меленци	30		
		102.0		40	км 102+000 пб	40		
		99.0	20	-	Одвојна скр. 1Р			
.59	45620,51324, 51500,51512, 51514,53500, 53502							
10.00		97.5	20	20	Елемир	30		
C 10.18		88.8	20	20	ЗРЕЊАНИН			

2516	Саста- јање	км пруге	Брзина преко скретница		Службена места	Vmax		Саста- јање
			П 2	С 3				
6	7	1			4	5	6	7
10.33		88.8	20	20	ЗРЕЊАНИН	30		
.51	72521, 72523		20	20	Елемир			
.52		97.5	20	20	Одвојна скр. 1Р			
		99.0	20	-	Одвојна скр. 1Р			
		102.0		40	км 102+000 пб			
11.09			20	20	Меленци	40		
.10		105.8	20	20	Меленци			
6,7 <sup>2</sup> *			20	20	Кумане	30		
.24		112.7	20	20	Кумане			
.25		112.7	20	20	Кумане			
.34			20	20	НОВИ БЕЧЕЈ	70		
.35		121.6	20	20	НОВИ БЕЧЕЈ			
Б					Банатско Милошево			
.50					Поље СТО			
.51		137.1			-			
.56	51515,51519, 51525,71547, 72533,73547, 73549,2523	141.3	20	20	БАНАТСКО МИЛОШЕВО			
С .57		0.0	20	20	БАНАТСКО МИЛОШЕВО			
12.01						60		
.02		5.1	20	-	Бочар тов и стај			
6,7 <sup>2</sup> *			30	30	Падеј			
.16		18.1	30	30	Падеј			
.17		18.1	30	30	Падеј			
.25		25.2	20	20	Остојићево тов и стај			
.26		25.2	20	20	Остојићево тов и стај			
.33		31.2	30	30	Чока			
.34		31.2	30	30	Чока			
		35.2		60	км 035+187 пб			
		38.4	40	-	Одвојна скр. 22	20		
.44		1.1	40	-	Одвојна скр. 22			
.47	51315,51507, 51509,51511, 51521,73545, 73573	0.0	20	20	СЕНТА	30		
С 13.02		102.9	20	20	СЕНТА			
.06		104.3	40	-	Одвојна скр. 23			
.08		39.2	40	-	Одвојна скр. 23			
.09		42.3			Горњи Брег стај	80		
.15		42.3			Горњи Брег стај			
.16		49.2			Богараш стај			
.21		49.2			Богараш стај			
.22		54.2			Долине стај			

2516	Саста- јање	км пруге	Брзина преко скретница		Службена места	Vmax		Саста- јање
6	7	1	П 2	С 3	4	5	6	7
🚶 <b>13.26</b>								
<b>.27</b>		58.0	<b>40</b>	<b>40</b>	Ором	<b>80</b>		
<b>.31</b>		62.1			Габрић стај			
<b>.32</b>		64.6			Биково стај			
<b>.36</b>		75.5		<b>35</b>	Блок 1 Суботица			
<b>.45</b>		76.7	<b>50</b>	<b>35</b>	СУБОТИЦА ГС			
🚶 <b>13.47</b>								

2520	Саста- јање	км пруге	Брзина преко скретница		Службена места	Vmax	2522	Саста- јање
6	7	1	П 2	С 3	4	5	6	7
С <b>07.20</b>		88.8	<b>20</b>	<b>20</b>	ЗРЕЊАНИН	<b>30</b>	С <b>14.30</b>	
<b>.38</b>		97.5	<b>20</b>	<b>20</b>	Елемир		<b>.48</b>	
<b>.39</b>		99.0	<b>20</b>	-	Одвојна скр. 1Р		<b>.49</b>	
		102.0		<b>40</b>	км 102+000 пб			
<b>.56</b>						<b>40</b>	<b>15.06</b>	51515,51519, 51525,71547, 72533,73547, 73549
<b>.57</b>		105.8	<b>20</b>	<b>20</b>	Меленци	<b>30</b>	🚶 <b>.21</b>	
<b>08.11</b>		112.7	<b>20</b>	<b>20</b>	Кумане		<b>.22</b>	
<b>.12</b>		121.6	<b>20</b>	<b>20</b>	НОВИ БЕЧЕЈ	<b>70</b>	<b>.31</b>	
<b>.21</b>					Банатско Милошево		<b>.32</b>	
🚶 <b>.37</b>		137.1		-	Поље СТО		🚶 <b>.47</b>	
<b>.38</b>							<b>.48</b>	
<b>.43</b>	2515				БАНАТСКО	<b>60</b>	<b>.53</b>	51315,51507, 51509,51511, 51521,73545, 73573
С <b>09.05</b>		141.3	<b>20</b>	<b>20</b>	МИЛОШЕВО		<b>.54</b>	
					км 146+750 м: 20	<b>60</b>		
<b>09.25</b>		160.1	<b>20</b>	<b>20</b>	КИКИНДА		<b>16.14</b>	

2521	Саста- јање	км пруге	Брзина преко скретница		Службена места	V <sub>max</sub>	2523	Саста- јање
			П 2	С 3				
6	7	1			4	5	6	7
04.55		160.1	20	20	КИКИНДА	60	11.25	
					км 146+900 м: 20			
05.15 .16		141.3	20	20	БАНАТСКО МИЛОШЕВО		.45 12.10	2516
☛ .21 .22		137.1		-	Банатско Милошево Поље СТО	70	☛ .15 .16	
.37 .38		121.6	20	20	НОВИ БЕЧЕЈ		.31 .32	45620,51324, 51500,51512, 51514,53500, 53502
6☛ .47 .48		112.7	20	20	Кумане		.41 .42	
06.02 .03		105.8	20	20	Меленци	30	.56 .57	
		102.0	40		км 102+000 пб	40		
		99.0	20	-	Одвојна скр. 1Р	30		
.20 .21	70530,71542, 72508,72510, 73520	97.5	20	20	Елемир		13.14 .15	
С 06.39		88.8	20	20	ЗРЕЊАНИН		С 13.33	51534,51536, 51538,51540 70500

2524	Саста- јање	км пруге	Брзина преко скретница		Службена места	V <sub>max</sub>		Саста- јање
			П 2	С 3				
6	7	1			4	5	6	7
С 20.10		88.8	20	20	ЗРЕЊАНИН	30		
.28 .29		97.5	20	20	Елемир			
		99.0	20	-	Одвојна скр. 1Р			
		102.0	40		км 102+000 пб			



2524	Саста- јање	км пруге	Брзина преко скретница		Службена места	V <sub>max</sub>		Саста- јање
			П 2	С 3				
6	7	1			4	5	6	7
🔑 20.46 .47		105.8	20	20	Меленци	40		
🔑 21.01 .02		112.7	20	20	Кумане	30		
🔑 .11 .12		121.6	20	20	НОВИ БЕЧЕЈ	70		
🔑 .27 .28		137.1		-	Банатско Милошево Поље СТО			
.33 .34		141.3	20	20	БАНАТСКО МИЛОШЕВО			
					км 146+750 м: 20	60		
21.54	70531,71541, 72509,72511, 73521	160.1	20	20	КИКИНДА			

2525	Саста- јање	км пруге	Брзина преко скретница		Службена места	V <sub>max</sub>		Саста- јање
			П 2	С 3				
6	7	1			4	5	6	7
17.45		160.1	20	20	КИКИНДА	60		
					км 146+900 м: 20			
18.05 .06		141.3	20	20	БАНАТСКО МИЛОШЕВО			
🔑 .11 .12		137.1		-	Банатско Милошево Поље СТО	70		
🔑 .27 .28		121.6	20	20	НОВИ БЕЧЕЈ			
🔑 .37 .38		112.7	20	20	Кумане			
🔑 .52 .53		105.8	20	20	Меленци	30		
		102.0		40	км 102+000 пб	40		
		99.0	20	-	Одвојна скр. 1Р	30		
19.10 .11		97.5	20	20	Елемир			
С 19.29		88.8	20	20	ЗРЕЊАНИН			

4500	Саста- јање	км пруге	Брзина преко скретница		Службена места	V <sub>max</sub>	4502	Саста- јање
6	7	1	П 2	С 3	4	5	6	7
С 04.00		160.1	20	20	КИКИНДА	60	С 18.10	
					км 146+900 м: 20			
С .20 .35		141.3 0.0	20	20	БАНАТСКО МИЛОШЕВО		С .30 .45	
.40 .41		5.1	20	-	Бочар тов и стај		.50 .51	
🔑 .55 .56		18.1	30	30	Падеј		🔑 19.05 .06	
05.04 .05		25.2	20	20	Остојићево тов и стај		.14 .15	
🔑 .12 .13		31.2	30	30	Чока		.22 .23	
		35.2		60	км 035+187 пб			
.23		38.4 1.1	40	-	Одвојна скр. 22	20	.33	
С .26 .41		0.0 102.9	20	20	СЕНТА	30	С .36 .51	4503
.45		104.3 39.2	40	-	Одвојна скр. 23	80	.55	
.47 .48		42.3			Горњи Брег стај		.57 .58	
.54 .55		49.2			Богараш стај		20.04 .05	
06.00 .01		54.2			Долине стај		.10 .11	
🔑 .05 .06		58.0	40	40	Ором		🔑 .15 .16	
.10 .11		62.1			Габрић стај		.20 .21	
.13		64.6			Биково стај		.23	
.22		75.5		35	Блок 1 Суботица		.32	
🚂 06.24		76.7	50	35	СУБОТИЦА ГС		🚂 20.34	

4501	Саста- јање	км пруге	Брзина преко скретница		Службена места	V <sub>max</sub>	4503	Саста- јање
			П 2	С 3				
6	7	1			4	5	6	7
С	15.05	76.7	50	35	СУБОТИЦА ГС	80	С	19.02
	.07	75.5		35	Блок 1 Суботица			.04
	.15	64.6			Биково стај			.12
	.18							.15
	.19	62.1			Габрић стај			.16
	Љ .23						Љ	.20
	.24	58.0	40	40	Ором			.21
	.28							.25
	.29	54.2			Долине стај			.26
	.34							.31
	.35	49.2			Богараш стај			.32
	.41							.38
	.42	42.3			Горњи Брег стај			.39
	.44	39.2 104.3	40	-	Одвојна скр. 23			.41
С	.48	45620,51324, 51512,51514, 51526	102.9 0.0	20	20	30	С	.45
	16.03			20	20		С	20.00
	.06	1.1 38.4	40	-	Одвојна скр. 22			.02
		35.2	60		км 035+187 пб			
	.16							
	.17	31.2	30	30	Чока		Љ	.13
	.24							.14
	.25	25.2	20	20	Остојићево тов и стај			.21
	Љ .33						Љ	.22
	.34	18.1	30	30	Падеј			.30
	.48							.31
	.49	5.1	20	-	Бочар тов и стај			.45
	.54	0.0 141.3	20	20	БАНАТСКО МИЛОШЕВО		С	.46
	17.09							.51
					км 146+750 м: 20			21.06
С	17.29					60		
		160.1	20	20	КИКИНДА		С	21.26

4510	Саста- јање	км пруге	Брзина преко скретница		Службена места	V <sub>max</sub>		Саста- јање
			П 2	С 3				
6	7	1			4	5	6	7
18.04		102.9	20	20	СЕНТА	30		
.08		104.3 39.2	40	-	Одвојна скр. 23			
.10						80		
.11		42.3			Горњи Брег стај			
.17								
.18		49.2			Богараш стај			
.23								
.24		54.2			Долине стај			
🚶 .28								
.29		58.0	40	40	Ором			
.33								
.34		62.1			Габрић стај			
.36		64.6			Биково стај			
.45		75.5		35	Блок 1 Суботица			
🚶 18.47	4503	76.7	50	35	СУБОТИЦА ГС			

4511	Саста- јање	км пруге	Брзина преко скретница		Службена места	V <sub>max</sub>		Саста- јање
			П 2	С 3				
6	7	1			4	5	6	7
С 17.05		76.7	50	35	СУБОТИЦА ГС	80		
.07		75.5		35	Блок 1 Суботица			
.15		64.6			Биково стај			
.18								
.19		62.1			Габрић стај			
🚶 .23								
.24		58.0	40	40	Ором			
.28								
.29		54.2			Долине стај	80		
.34								
.35		49.2			Богараш стај			

<b>4511</b>	Саста- јање	км пруге	Брзина преко скретница		Службена места	V <sub>max</sub>		Саста- јање
6	7	1	П 2	С 3	4	5	6	7
<b>17.41</b>		42.3			Горњи Брег стај	<b>80</b>		
<b>.42</b>		39.2 104.3	<b>40</b>	-	Одвојна скр. 23			
<b>17.48</b>		102.9	<b>20</b>	<b>20</b>	СЕНТА	<b>30</b>		

<b>34192</b>	Саста- јање	км пруге	Брзина преко скретница		Службена места	V <sub>max</sub>		Саста- јање
6	7	1	П 2	С 3	4	5	6	7
<b>05.28</b>		613.1	<b>15</b>	<b>15</b>	JIMBOLIA (CFR SA)	<b>60</b>		
<b>.36</b>		617.8 14.4	<b>60</b>		Државна граница км 14+423			
<b>.42</b>		11.1	<b>20</b>	<b>20</b>	Банатско Велико Село			
<b>06.00</b>		0.0	<b>20</b>	<b>20</b>	КИКИНДА			

<b>34193</b>	Саста- јање	км пруге	Брзина преко скретница		Службена места	V <sub>max</sub>		Саста- јање
6	7	1	П 2	С 3	4	5	6	7
<b>07.20</b>		0.0	<b>20</b>	<b>20</b>	КИКИНДА	<b>60</b>		
<b>.38</b>		11.1	<b>20</b>	<b>20</b>	Банатско Велико Село			
<b>.44</b>		14.4 617.8	<b>60</b>		Државна граница км 14+423			
<b>07.52</b>		613.1	<b>15</b>	<b>15</b>	JIMBOLIA (CFR SA)			

<b>42990</b>	Саста- јање	км пруге	Брзина преко скретница		Службена места	V <sub>max</sub>	<b>42992</b>	Саста- јање
6	7	1	П 2	С 3	4	5	6	7
<b>08.30</b>		613.1	<b>15</b>	<b>15</b>	JIMBOLIA (CFR SA)	<b>60</b>	<b>14.52</b>	
.38		617.8 14.4		<b>60</b>	Државна граница км 14+423		15.00	
6,7 <sup>⚡</sup> .44		11.1	<b>20</b>	<b>20</b>	Банатско Велико Село		6,7 <sup>⚡</sup> .06	
С <b>09.02</b>		0.0	<b>20</b>	<b>20</b>	КИКИНДА		С <b>15.24</b>	

<b>42991</b>	Саста- јање	км пруге	Брзина преко скретница		Службена места	V <sub>max</sub>	<b>42993</b>	Саста- јање
6	7	1	П 2	С 3	4	5	6	7
С <b>10.53</b>	44250	0.0	<b>20</b>	<b>20</b>	КИКИНДА	<b>60</b>	С <b>17.52</b>	
6,7 <sup>⚡</sup> 11.11		11.1	<b>20</b>	<b>20</b>	Банатско Велико Село		⚡ 18.10	
.17		14.4 617.8		<b>60</b>	Државна граница км 14+423		.16	
<b>11.25</b>		613.1	<b>15</b>	<b>15</b>	JIMBOLIA (CFR SA)		<b>18.24</b>	

<b>42994</b>	Саста- јање	км пруге	Брзина преко скретница		Службена места	V <sub>max</sub>	<b>42996</b>	Саста- јање
6	7	1	П 2	С 3	4	5	6	7
<b>16.00</b>		613.1	<b>15</b>	<b>15</b>	JIMBOLIA (CFR SA)	<b>60</b>	<b>08.30</b>	
.08		617.8 14.4		<b>60</b>	Државна граница км 14+423		.38	
⚡ .14		11.1	<b>20</b>	<b>20</b>	Банатско Велико Село		6,7 <sup>⚡</sup> .44	
С <b>16.32</b>		0.0	<b>20</b>	<b>20</b>	КИКИНДА		С <b>09.02</b>	

<b>42995</b>	Саста- јање	км пруге	Брзина преко скретница		Службена места	V <sub>max</sub>	<b>42997</b>	Саста- јање
6	7	1	П 2	С 3	4	5	6	7
С <b>18.34</b>		0.0	<b>20</b>	<b>20</b>	КИКИНДА	<b>60</b>	С <b>10.53</b>	44250
6,7 * .52		11.1	<b>20</b>	<b>20</b>	Банатско Велико Село		6,7 * 11.11	
.58		14.4 617.8	<b>60</b>		Државна граница км 14+423		.17	
<b>19.06</b>		613.1	<b>15</b>	<b>15</b>	JIMBOLIA (CFR SA)		<b>11.25</b>	

<b>42998</b>	Саста- јање	км пруге	Брзина преко скретница		Службена места	V <sub>max</sub>	<b>44250</b>	Саста- јање
6	7	1	П 2	С 3	4	5	6	7
<b>11.38</b>		613.1	<b>15</b>	<b>15</b>	JIMBOLIA (CFR SA)	<b>60</b>	<b>10.11</b>	
.46		617.8 14.4	<b>60</b>		Државна граница км 14+423		.19	
6,7 * .52		11.1	<b>20</b>	<b>20</b>	Банатско Велико Село		6,7 * .25	
С <b>12.10</b>		0.0	<b>20</b>	<b>20</b>	КИКИНДА		С <b>10.43</b>	42991,42997, 45915,45919, 85097,85143, 85157,85173

<b>42999</b>	Саста- јање	км пруге	Брзина преко скретница		Службена места	V <sub>max</sub>	<b>44251</b>	Саста- јање
6	7	1	П 2	С 3	4	5	6	7
С <b>17.00</b>		0.0	<b>20</b>	<b>20</b>	КИКИНДА	<b>60</b>	С <b>12.28</b>	
6,7 * .18		11.1	<b>20</b>	<b>20</b>	Банатско Велико Село		6,7 * .46	
.24		14.4 617.8	<b>60</b>		Државна граница км 14+423		.52	
<b>17.32</b>		613.1	<b>15</b>	<b>15</b>	JIMBOLIA (CFR SA)		<b>13.00</b>	

<b>44252</b>	Саста- јање	км пруге	Брзина преко скретница		Службена места	V <sub>max</sub>	<b>44254</b>	Саста- јање
6	7	1	П 2	С 3	4	5	6	7
<b>16.00</b>		613.1	<b>15</b>	<b>15</b>	JIMBOLIA (CFR SA)	<b>60</b>	<b>14.52</b>	
.08		617.8 14.4		<b>60</b>	Државна граница км 14+423		15.00	
⚡ .14		11.1	<b>20</b>	<b>20</b>	Банатско Велико Село		6,7 ⚡* .06	
С <b>16.32</b>		0.0	<b>20</b>	<b>20</b>	КИКИНДА		С <b>15.24</b>	

<b>44253</b>	Саста- јање	км пруге	Брзина преко скретница		Службена места	V <sub>max</sub>	<b>44255</b>	Саста- јање
6	7	1	П 2	С 3	4	5	6	7
С <b>19.18</b>		0.0	<b>20</b>	<b>20</b>	КИКИНДА	<b>60</b>	С <b>17.52</b>	
⚡ .36		11.1	<b>20</b>	<b>20</b>	Банатско Велико Село		⚡ 18.10	
.42		14.4 617.8		<b>60</b>	Државна граница км 14+423		.16	
<b>19.50</b>		613.1	<b>15</b>	<b>15</b>	JIMBOLIA (CFR SA)		<b>18.24</b>	

<b>45620*</b>	Саста- јање	км пруге	Брзина преко скретница		Службена места	V <sub>max</sub>		Саста- јање
6	7	1	П 2	С 3	4	5	6	7
С <b>07.28</b>		45.8	<b>10</b>	<b>10</b>	КОВАЧИЦА	<b>50</b>		
⚡ .48		56.3		-	Уздин			
.59 <b>08.01</b>	45621,51501, 51503,51504, 51513,51533, 70523,72517	61.9	<b>20</b>	<b>20</b>	Томашевац			
					км 063+022 м: 20			
.07		64.0	<b>20</b>	<b>20</b>	ОРЛОВАТ СТАЈ. УКР.			

\*Када саобраћа воз 45620 сл. место Ковачица се посада по захтеву превозника



45620*	Саста- јање	км пруге	Брзина преко скретница		Службена места	V <sub>max</sub>		Саста- јање
			П 2	С 3				
6	7	1			4	5	6	7
08.10		64.7	20	-	Распутница Орловат	30		
.27		75.6	20	20	Лукићево	60		
С .46		84.4	20	20	Зрењанин фабрика	30		
					км 086+400 м: 20			
С 09.02 .10		88.8	20	20	ЗРЕЊАНИН			
С .31 С 10.12	2515	97.5	20	20	Елемир			
		99.0	20	-	Одвојна скр. 1Р			
		102.0	30		км 102+000 пб			
.32		105.8	20	20	Меленци			
6,7* .48		112.7	20	20	Кумане			
С 11.07 С 12.44	2523	121.6	20	20	НОВИ БЕЧЕЈ	50		
Б 13.09		137.1		-	Банатско Милошево Поље СТО			
С .18 С .20	51515,51519, 51525,71547, 72533,73547, 73549	141.3 0.0	20	20	БАНАТСКО МИЛОШЕВО			
		5.1	20	-	Бочар тов и стај	60		
Б .58		18.1	30	30	Падеј			
		25.2	20	20	Остојићево тов и стај			
С 14.27 С .48	51315,51507, 51509,51511, 51521,73545, 73573	31.2	30	30	Чока			
		35.2	60		км 035+187 пб			
15.03		38.4 1.1	40	-	Одвојна скр. 22	20		
С .09 С .53	4501	0.0 102.9			СЕНТА			
.59		104.3 39.2	40	-	Одвојна скр. 23			

<b>45620*</b>	Саста- јање	км пруге	Брзина преко скретница		Службена места	V <sub>max</sub>		Саста- јање
6	7	1	П 2	С 3	4	5	6	7
🔑 16.30		58.0	<b>40</b>	<b>40</b>	Ором	<b>60</b>		
С .52		75.5 175.3		<b>35</b>	Блок 1 Суботица			
С⊕ <b>16.55</b> <b>(20.13)</b>		175.8	<b>50</b>	<b>35</b>	<b>СУБОТИЦА ТЕРЕТНА</b>	<b>70</b>		

<b>45621*</b>	Саста- јање	км пруге	Брзина преко скретница		Службена места	V <sub>max</sub>		Саста- јање
6	7	1	П 2	С 3	4	5	6	7
С <b>(13.29)</b> <b>20.46</b>		175.8	<b>50</b>	<b>35</b>	<b>СУБОТИЦА ТЕРЕТНА</b>	<b>70</b>		
С .48		175.3 75.5		<b>35</b>	Блок 1 Суботица			
🔑 21.08		58.0	<b>40</b>	<b>40</b>	Ором	<b>60</b>		
С .29		39.2	-	<b>40</b>	Одвојна скр. 23			
С .31		38.4	-	<b>40</b>	Одвојна скр. 22	<b>40</b>		
		35.2		<b>60</b>	км 035+187 пб	<b>20</b>		
🔑 .53		31.2	<b>30</b>	<b>30</b>	Чока	<b>60</b>		
		25.2	<b>20</b>	<b>20</b>	Остојићево тов и стај			
🔑 22.24		18.1	<b>30</b>	<b>30</b>	Падеј			
		5.1	<b>20</b>	-	Бочар тов и стај			
С <b>.58</b> С <b>03.45</b>	51516,51518, 51524,70550, 70556,71546, 72532,73546, 73570,51508, 51510,51520, 51522,72516, 73544,73572	0.0 141.3	<b>20</b>	<b>20</b>	БАНАТСКО МИЛОШЕВО			
🔑 .53		137.1		-	Банатско Милошево Поље СТО	<b>50</b>		
🔑 04.17		121.6	<b>20</b>	<b>20</b>	НОВИ БЕЧЕЈ			

45621*	Саста- јање	км пруге	Брзина преко скретница		Службена места	V <sub>max</sub>		Саста- јање
			П 2	С 3				
6	7	1			4	5	6	7
04.30		112.7	20	20	Кумане	50		
.47		105.8	20	20	Меленци	30		
		102.0		30	км 102+000 пб			
		99.0	20	-	Одвојна скр. 1Р			
05.04		97.5	20	20	Елемир			
С .23	70530,71542,							
С 06.49	72508,72510, 73520	88.8	20	20	ЗРЕЊАНИН			
					км 087+100 м: 20			
07.05		84.4	20	20	Зрењанин фабрика			
.25		75.6	20	20	Лукићево	60		
.37		64.7	20	-	Распутница Орловат			
.40		64.0	20	20	ОРЛОВАТ СТАЈ. УКР.	30		
					км 063+187 м: 20	50		
С .46	45620,51324, 51500,51502, 51505,51512, 51514,2500	61.9	20	20	Томашевац			
С 08.57								
09.09		56.3		-	Уздин			
С 09.26		45.8	10	10	КОВАЧИЦА			

\*Када саобраћа воз 45621 сл. место Ковачица се поседа по захтеву превозника.

<b>45914</b>	Саста- јање	км пруге	Брзина преко скретница		Службена места	Vmax	<b>45916</b>	Саста- јање
6	7	1	П 2	С 3	4	5	6	7
<b>06.10</b>		613.1	<b>15</b>	<b>15</b>	JIMBOLIA (CFR SA)	<b>60</b>	<b>09.35</b>	
.18		617.8 14.4		<b>60</b>	Државна граница км 14+423		.43	
6,7 <sup>⚡</sup> .24		11.1	<b>20</b>	<b>20</b>	Банатско Велико Село		6,7 <sup>⚡</sup> .49	
С <b>06.42</b>		0.0	<b>20</b>	<b>20</b>	КИКИНДА		С <b>10.07</b>	

<b>45915</b>	Саста- јање	км пруге	Брзина преко скретница		Службена места	Vmax	<b>45917</b>	Саста- јање
6	7	1	П 2	С 3	4	5	6	7
С <b>10.53</b>	44250	0.0	<b>20</b>	<b>20</b>	КИКИНДА	<b>60</b>	С <b>13.08</b>	
6,7 <sup>⚡</sup> 11.11		11.1	<b>20</b>	<b>20</b>	Банатско Велико Село		6,7 <sup>⚡</sup> .26	
.17		14.4 617.8		<b>60</b>	Државна граница км 14+423		.32	
<b>11.25</b>		613.1	<b>15</b>	<b>15</b>	JIMBOLIA (CFR SA)		<b>13.40</b>	

<b>45918</b>	Саста- јање	км пруге	Брзина преко скретница		Службена места	Vmax	<b>45990</b>	Саста- јање
6	7	1	П 2	С 3	4	5	6	7
<b>08.30</b>		613.1	<b>15</b>	<b>15</b>	JIMBOLIA (CFR SA)	<b>60</b>	<b>16.00</b>	
.38		617.8 14.4		<b>60</b>	Државна граница км 14+423		.08	
6,7 <sup>⚡</sup> .44		11.1	<b>20</b>	<b>20</b>	Банатско Велико Село		6,7 <sup>⚡</sup> .14	
С <b>09.02</b>		0.0	<b>20</b>	<b>20</b>	КИКИНДА		С <b>16.32</b>	

<b>45919</b>	Саста- јање	км пруге	Брзина преко скретница		Службена места	Vmax	<b>45991</b>	Саста- јање
6	7	1	П 2	С 3	4	5	6	7
С <b>10.53</b>	44250	0.0	<b>20</b>	<b>20</b>	КИКИНДА	<b>60</b>	С <b>19.18</b>	
6,7  * 11.11		11.1	<b>20</b>	<b>20</b>	Банатско Велико Село		 19.36	
.17		14.4 617.8	<b>60</b>		Државна граница км 14+423		.42	
<b>11.25</b>		613.1	<b>15</b>	<b>15</b>	JIMBOLIA (CFR SA)		<b>19.50</b>	

<b>45992</b>	Саста- јање	км пруге	Брзина преко скретница		Службена места	Vmax	<b>48990</b>	Саста- јање
6	7	1	П 2	С 3	4	5	6	7
<b>11.38</b>		613.1	<b>15</b>	<b>15</b>	JIMBOLIA (CFR SA)	<b>60</b>	<b>11.38</b>	
.46		617.8 14.4	<b>60</b>		Државна граница км 14+423		.46	
6,7  * .52		11.1	<b>20</b>	<b>20</b>	Банатско Велико Село		6,7  * .52	
С <b>12.10</b>		0.0	<b>20</b>	<b>20</b>	КИКИНДА		С <b>12.10</b>	

<b>45993</b>	Саста- јање	км пруге	Брзина преко скретница		Службена места	Vmax	<b>48991</b>	Саста- јање
6	7	1	П 2	С 3	4	5	6	7
С <b>17.00</b>		0.0	<b>20</b>	<b>20</b>	КИКИНДА	<b>60</b>	С <b>17.00</b>	
 .18		11.1	<b>20</b>	<b>20</b>	Банатско Велико Село		 .18	
.24		14.4 617.8	<b>60</b>		Државна граница км 14+423		.24	
<b>17.32</b>		613.1	<b>15</b>	<b>15</b>	JIMBOLIA (CFR SA)		<b>17.32</b>	

48902	Саста- јање	км пруге	Брзина преко скретница		Службена места	V <sub>max</sub>		Саста- јање
			П 2	С 3				
6	7	1			4	5	6	7
(01.31) 03.39	71549,71553, 72473,72497, 72527,72531	16.1	30	30	ПАНЧЕВО ГЛАВНА СТАНИЦА	50		
🔑 .45		17.7	35	-	Распутница 2а			
🔑 .53		22.3	20	-	Јабука			
🔑 04.01		26.8	20	20	Качарево			
					км 033+300 <i>ст: 20</i>			
🔑 .11		33.9		-	Црепаја			
.21	78507	41.3	20	20	ДЕБЕЉАЧА			
🔑 .30		45.8	10	10	Ковачица			
🔑 .50		56.3		-	Уздин			
С 05.01 С .55	2501	61.9	20	20	Томашевац			
					км 063+022 <i>м: 20</i>			
С 06.00		64.0 76.4	20	20	ОРЛОВАТ СТАЈ. УКР.			
С🔑 .03		75.4	20	20	Орловат	30		
🔑 .20		65.5		-	Фаркаждин	60		
🔑 .31		58.2	40	-	Перлез			
					км 054+740 <i>ст: 20</i>			
					км 052+679 <i>м: 20</i>			
					км 049+561 <i>к: 20</i>			
.59		49.5	20	20	Тител			
		38.4		-	Вилово-Гардиновци ТО и стај			
					км 034+311 <i>пп: 40</i>			
🔑 07.34		32.2	20	20	Шајкаш			
					км 027+916 <i>пп: 40</i>			

<b>48902</b>	Саста- јање	км пруге	Брзина преко скретница		Службена места	V <sub>max</sub>		Саста- јање
6	7	1	П 2	С 3	4	5	6	7
		25.2	<b>40</b>	-	Будисава ТО и стај	<b>60</b>		
07.53		20.5	<b>20</b>	<b>20</b>	Каћ			
					км 018+880 пп: 20			
08.04		15.7		-	Распутница 2			
.06		14.6	<b>40</b>	-	Распутница 1			
					км 014+349 пп: 20			
.12		11.6 10.1			Римски Шанчеви	<b>40</b>		
.25		3.6 3.7			Сајлово расп и одј			
С 08.31 (09.03)		1.8	<b>20</b>	<b>20</b>	НОВИ САД РАНЖИРНА	<b>50</b>		

<b>48903</b>	Саста- јање	км пруге	Брзина преко скретница		Службена места	V <sub>max</sub>		Саста- јање
6	7	1	П 2	С 3	4	5	6	7
С (17.29) 18.59		1.8	<b>20</b>	<b>20</b>	НОВИ САД РАНЖИРНА	<b>50</b>		
.05		3.7 3.6			Сајлово расп и одј			
С .23		10.1 11.6			Римски Шанчеви	<b>60</b>		
					км 014+149 пп: 20			
.29		14.6	<b>40</b>	-	Распутница 1			
.31		15.7		-	Распутница 2			
					км 018+680 пп: 20			
0.43		20.5	<b>20</b>	<b>20</b>	Каћ			
		25.2	<b>40</b>	-	Будисава ТО и стај			
					км 027+716 пп: 40			
0.20.02		32.2	<b>20</b>	<b>20</b>	Шајкаш			

48903	Саста- јање	км пруге	Брзина преко скретница		Службена места	Vmax		Саста- јање
			П 2	С 3				
6	7	1			4	5	6	7
					км 034+111 пп: 40	60		
		38.4		-	Вилово-Гардиновци ТО и стај			
					км 048+715 к: 20			
20.35		49.5	20	20	Тител			
					км 052+279 м: 20			
					км 054+690 см: 20			
Љ 21.04		58.2	40	-	Перлез			
Љ .19		65.5		-	Фаркаждин			
СЉ .34		75.4	20	20	Орловат	30		
С .37		76.4 64.0	20	20	ОРЛОВАТ СТАЈ. УКР.			
					км 063+187 м: 20	50		
.42 .48		61.9	20	20	Томашевац			
Љ 22.00		56.3		-	Уздин			
Љ .18		45.8	10	10	Ковачица			
.27	78506	41.3	20	20	ДЕБЕЉАЧА			
					км 034+050 см: 20			
Љ .37		33.9		-	Црепаја			
Љ .47		26.8	20	20	Качарево			
Љ .54		22.3	20	-	Јабuka			
Љ 23.01		17.7	35	-	Распутница 2а			
23.06 (01.00)	51508,51510, 52402,52404, 52410,70488, 72516,73504, 73572	16.1	30	30	ПАНЧЕВО ГЛАВНА СТАНИЦА			



51315	Саста- јање	км пруге	Брзина преко скретница		Службена места	V <sub>max</sub>	51507	Саста- јање
			П 2	С 3				
6	7	1			4	5	6	7
С 11.13	51530,53590, 72524	175.8	50	35	СУБОТИЦА ТЕРЕТНА	90	С 11.13	51530,53590, 72524
					Блок 1 Суботица			
С .15		175.3 75.5		35			С .15	
Љ .35		58.0	40	40	Ором	60	Љ .35	
.56		39.2 104.3	40	-	Одвојна скр. 23		.56	
С 12.02	2516	102.9 0.0			СЕНТА	20	С 12.02	2516
С 14.09							С 14.09	
.14		1.1 38.4	40	-	Одвојна скр. 22		.14	
		35.2		60	км 035+187 пб			
.36	45620,51324, 51512,51514, 51526	31.2	30	30	Чока	60	.36	45620,51324, 51512,51514, 51526
					Остојићево тов и стај			
Љ 15.07		18.1	30	30	Падеј		Љ 15.07	
		5.1	20	-	Бочар тов и стај			
С .41		0.0	20	20	БАНАТСКО МИЛОШЕВО	60	С .41	
С 16.10		141.3					С 16.10	
Љ .18		137.1		-	Банатско Милошево Поље СТО	50	Љ .18	
.42		121.6	20	20	НОВИ БЕЧЕЈ		.42	
Љ .55		112.7	20	20	Кумане		Љ .55	
17.12		105.8	20	20	Меленци	30	17.12	
		102.0		30	км 102+000 пб			
		99.0	20	-	Одвојна скр. 1Р			
.29		97.5	20	20	Елемир		.29	
С .49 .51		88.8	20	20	ЗРЕЊАНИН		С .49 .51	

51315	Саста- јање	км пруге	Брзина преко скретница		Службена места	V <sub>max</sub>	51507	Саста- јање
6	7	1	П 2	С 3	4	5	6	7
					км 087+100 м: 20			
С 18.07 С 20.00	72423, 72491, 2502	84.4	20	20	Зрењанин фабрика	30	С 18.07 С 20.00	72423, 72491, 2502
🔑 .20		75.6	20	20	Лукићево		🔑 .20	
.32		64.7	20	-	Распутница Орловат	60	.32	
.35		64.0	20	20	ОРЛОВАТ СТАЈ. УКР.	30	.35	
					км 063+187 м: 20			
.41 .44	51516, 51518, 71546, 73510	61.9	20	20	Томашевац		.41 .44	51516, 51518, 71546, 73510
🔑 .56		56.3		-	Уздин		🔑 .56	
🔑 21.12		45.8	10	10	Ковачица		🔑 21.12	
.18	78506	41.3	20	20	ДЕБЕЉАЧА		.18	78506
					км 034+050 см: 20	50		
🔑 .28		33.9		-	Црепаја		🔑 .28	
🔑 .38		26.8	20	20	Качарево		🔑 .38	
🔑 .46		22.3	20	-	Јабука		🔑 .46	
🔑 .54		17.7	35	-	Распутница 2а		🔑 .54	
22.00 (22.44)		16.1	30	30	ПАНЧЕВО ГЛАВНА СТАНИЦА		22.00	

51324	Саста- јање	км пруге	Брзина преко скретница		Службена места	V <sub>max</sub>	51508	Саста- јање
6	7	1	П 2	С 3	4	5	6	7
(04.23) 06.37	2501	16.1	30	30	ПАНЧЕВО ГЛАВНА СТАНИЦА	50	23.15	48903,51601, 51603,52467, 52469
🔑 .43		17.7	35	-	Распутница 2а		🔑 .21	

51324	Саста- јање	км пруге	Брзина преко скретница		Службена места	V <sub>max</sub>	51508	Саста- јање
6	7	1	П 2	С 3	4	5	6	7
🔑 06.51		22.3	20	-	Јабука	50	🔑 23.29	
🔑 .59		26.8	20	20	Качарево		🔑 .37	
					км 033+300 <i>см: 20</i>			
🔑 07.09		33.9		-	Црепаја		🔑 .47	
.19		41.3	20	20	ДЕБЕЉАЧА		.57	54519,54521, 54523,72477, 72483,73505, 73507
🔑 .28		45.8	10	10	Ковачица		🔑 0.06	
🔑 .48		56.3		-	Уздин		🔑 .26	
.59 08.01	45621,51501, 51503,51504, 51513,51533, 70523,72517	61.9	20	20	Томашевац		.37 .40	72473,72497, 72527,72531
					км 063+022 <i>м: 20</i>			
.07		64.0	20	20	ОРЛОВАТ СТАЈ. УКР.		.46	
.10		64.7	20	-	Распутница Орловат	30	.49	
.27		75.6	20	20	Лукићево	60	🔑 01.06	
С .46		84.4	20	20	Зрењанин фабрика	30	С .25	
					км 086+400 <i>м: 20</i>			
09.02 .10		88.8	20	20	ЗРЕЊАНИН		.40 .45	
С .31 С 10.12	2515	97.5	20	20	Елемир		02.05	70531,70551, 70557,71541, 72509,72511, 73521,73571
		99.0	20	-	Одвојна скр. 1Р			
		102.0	30		км 102+000 пб			
.32		105.8	20	20	Меленци		🔑 .24	
6,7🔑* .48		112.7	20	20	Кумане		🔑 .40	
С 11.07 С 12.44	2523	121.6	20	20	НОВИ БЕЧЕЈ	50	🔑 .58	

51324	Саста- јање	км пруге	Брзина преко скретница		Службена места	V <sub>max</sub>	51508	Саста- јање
6	7	1	П 2	С 3	4	5	6	7
13.09		137.1		-	Банатско Милошево Поље СТО	50	03.22	
C .18 C .20	51515,51519, 51525,71547, 72533,73547, 73549	141.3 0.0	20	20	БАНАТСКО МИЛОШЕВО		C .30 C 05.30	45621,51501, 51513,51523, 53501,53503, 72517
		5.1	20	-	Бочар тов и стај	60		
.58		18.1	30	30	Падеј		6,7 06.08	
		25.2	20	20	Остојићево тов и стај			
C 14.27 C .48	51315,51507, 51509,51511, 51521,73545, 73573	31.2	30	30	Чока		.36	
		35.2		60	км 035+187 пб	20		
15.03		38.4 1.1	40	-	Одвојна скр. 22		07.01	
C .09 C .53	4501	0.0 102.9			СЕНТА		C .06 C .52	2515
.59		104.3 39.2	40	-	Одвојна скр. 23	60	.58	
16.30		58.0	40	40	Ором		08.29	
.52		75.5 175.3		35	Блок 1 Суботица		.51	
16.55		175.8	50	35	СУБОТИЦА ТЕРЕТНА	90	08.53	51515,51519, 51525,51531, 71547,72525, 72533,73547, 73549

51500	Саста- јање	км пруге	Брзина преко скретница		Службена места	V <sub>max</sub>		Саста- јање
6	7	1	П 2	С 3	4	5	6	7
(05.44) 06.37	2501	16.1	30	30	ПАНЧЕВО ГЛАВНА СТАНИЦА	50		
.43		17.7	35	-	Распутница 2а			
.51		22.3	20	-	Јабука			
.59		26.8	20	20	Качарево			

51500	Саста- јање	км пруге	Брзина преко скретница		Службена места	V <sub>max</sub>		Саста- јање
			П 2	С 3				
6	7	1			4	5	6	7
					км 033+300 <i>см: 20</i>	50		
07.09		33.9		-	Црепаја			
.19		41.3	20	20	ДЕБЕЉАЧА			
.28		45.8	10	10	Ковачица			
.48		56.3		-	Уздин			
.59 08.01	45621,51501, 51503,51504, 51513,51533, 70523,72517	61.9	20	20	Томашевац			
					км 063+022 <i>м: 20</i>			
.07		64.0	20	20	ОРЛОВАТ СТАЈ. УКР.			
.10		64.7	20	-	Распутница Орловат	30		
.27		75.6	20	20	Лукићево	60		
С .46		84.4	20	20	Зрењанин фабрика	30		
					км 086+400 <i>м: 20</i>			
09.02 .10		88.8	20	20	ЗРЕЊАНИН			
С .31 С 10.12	2515	97.5	20	20	Елемир			
		99.0	20	-	Одвојна скр. 1Р			
		102.0	30		км 102+000 пб			
.32		105.8	20	20	Меленци			
6,7* .48		112.7	20	20	Кумане			
С 11.07 С 12.44	2523	121.6	20	20	НОВИ БЕЧЕЈ	50		
13.09		137.1		-	Банатско Милошево Поље СТО			
С .18 С .35	51515,51519, 51525,71547, 72533,73547, 73549	141.3	20	20	БАНАТСКО МИЛОШЕВО			
					км 146+750 <i>м: 20</i>	60		
С 14.06		160.1	20	20	КИКИНДА			

51501	Саста- јање	км пруге	Брзина преко скретница		Службена места	V <sub>max</sub>		Саста- јање
			П 2	С 3				
6	7	1			4	5	6	7
С 02.36		160.1	20	20	КИКИНДА	60		
					км 146+900 м: 20			
С 03.12 С .45	51508,51510, 51520,51522, 72516,73544, 73572	141.3	20	20	БАНАТСКО МИЛОШЕВО			
Љ .53		137.1		-	Банатско Милошево Поље СТО	50		
Љ 04.17		121.6	20	20	НОВИ БЕЧЕЈ			
Љ .30		112.7	20	20	Кумане			
Љ .47		105.8	20	20	Меленци	30		
		102.0		30	км 102+000 пб			
		99.0	20	-	Одвојна скр. 1Р			
05.04		97.5	20	20	Елемир			
С .23 С 06.49	71542,73520	88.8	20	20	ЗРЕЊАНИН			
					км 087+100 м: 20			
07.05		84.4	20	20	Зрењанин фабрика			
.25		75.6	20	20	Лукићево			
.37		64.7	20	-	Распутница Орловат	60		
.40		64.0	20	20	ОРЛОВАТ СТАЈ. УКР.	30		
					км 063+187 м: 20	50		

51501	Саста- јање	км пруге	Брзина преко скретница		Службена места	V <sub>max</sub>		Саста- јање
6	7	1	П 2	С 3	4	5	6	7
С 07.46 С 08.57	45620,51324, 51500,51502, 51505,51512, 51514,2500	61.9	20	20	Томашевац	50		
🔑 09.09		56.3		-	Уздин			
🔑 .25		45.8	10	10	Ковачица			
.31	53550,53552, 54522,54524, 72482,72496, 72526	41.3	20	20	ДЕБЕЉАЧА			
					км 034+050 см: 20			
🔑 .41		33.9		-	Црепаја			
🔑 .51		26.8	20	20	Качарево			
🔑 .59		22.3	20	-	Јабука			
🔑 10.07		17.7	35	-	Распутница 2а			
10.13 (11.00)	51534,51536, 51538,51540, 53554,53556, 70500	16.1	30	30	ПАНЧЕВО ГЛАВНА СТАНИЦА			

51502	Саста- јање	км пруге	Брзина преко скретница		Службена места	V <sub>max</sub>	51505	Саста- јање
6	7	1	П 2	С 3	4	5	6	7
(05.44) 06.37	2501	16.1	30	30	ПАНЧЕВО ГЛАВНА СТАНИЦА	50	(05.44) 06.37	2501
🔑 .43		17.7	35	-	Распутница 2а		🔑 .43	
🔑 .51		22.3	20	-	Јабука		🔑 .51	
🔑 .59		26.8	20	20	Качарево		🔑 .59	
					км 033+300 см: 20			
🔑 07.09		33.9		-	Црепаја		🔑 07.09	
.19		41.3	20	20	ДЕБЕЉАЧА		.19	
🔑 .28		45.8	10	10	Ковачица		🔑 .28	

51502	Саста- јање	км пруге	Брзина преко скретница		Службена места	V <sub>max</sub>	51505	Саста- јање
6	7	1	П 2	С 3	4	5	6	7
07.48		56.3		-	Уздин	50	07.48	
.59 08.01	45621,51501, 51503,51504, 51513,51533, 70523,72517	61.9	20	20	Томашевац		.59 08.01	45621,51501, 51503,51504, 51513,51533, 70523,72517
					км 063+022 м: 20			
.07		64.0	20	20	ОРЛОВАТ СТАЈ. УКР.		.07	
.10		64.7	20	-	Распутница Орловат	30	.10	
.27		75.6	20	20	Лукићево	60	.27	
С 08.47		84.4	20	20	ЗРЕЊАНИН ФАБРИКА	30	С 08.47	

51503	Саста- јање	км пруге	Брзина преко скретница		Службена места	V <sub>max</sub>	51504	Саста- јање
6	7	1	П 2	С 3	4	5	6	7
07.05		84.4	20	20	ЗРЕЊАНИН ФАБРИКА	30	07.05	
.25		75.6	20	20	Лукићево		.25	
.37		64.7	20	-	Распутница Орловат	60	.37	
.40		64.0	20	20	ОРЛОВАТ СТАЈ. УКР.	30	.40	
					км 063+187 м: 20	50		
С .46 С 08.57	45620,51324, 51500,51502, 51505,51512, 51514,2500	61.9	20	20	Томашевац		С .46 С 08.57	45620,51324, 51500,51502, 51505,51512, 51514,2500
09.09		56.3		-	Уздин		09.09	
.25		45.8	10	10	Ковачица		.25	
.31	53550,53552, 54522,54524, 72482,72496, 72526	41.3	20	20	ДЕБЕЉАЧА		.31	53550,53552, 54522,54524, 72482,72496, 72526
					км 034+050 см: 20			
.41		33.9		-	Црепаја		.41	
.51		26.8	20	20	Качарево		.51	



<b>51503</b>	Саста- јање	км пруге	Брзина преко скретница		Службена места	V <sub>max</sub>	<b>51504</b>	Саста- јање
6	7	1	П 2	С 3	4	5	6	7
🔑 09.59		22.3	<b>20</b>	-	Јабука	<b>50</b>	🔑 09.59	
🔑 10.07		17.7	<b>35</b>	-	Распутница 2а		🔑 10.07	
<b>10.13 (11.00)</b>	51534,51536, 51538,51540, 53554,53556, 70500	16.1	<b>30</b>	<b>30</b>	<b>ПАНЧЕВО ГЛАВНА СТАНИЦА</b>		<b>10.13 (11.00)</b>	51534,51536, 51538,51540, 53554,53556, 70500

<b>51509</b>	Саста- јање	км пруге	Брзина преко скретница		Службена места	V <sub>max</sub>	<b>51511</b>	Саста- јање
6	7	1	П 2	С 3	4	5	6	7
С <b>11.13</b>	51530,53590, 72524	175.8	<b>50</b>	<b>35</b>	<b>СУБОТИЦА ТЕРЕТНА</b>	<b>90</b>	С <b>11.13</b>	51530,53590, 72524
С .15		175.3 75.5		<b>35</b>	Блок 1 Суботица		С .15	
🔑 .35		58.0	<b>40</b>	<b>40</b>	Ором	<b>60</b>	🔑 .35	
.56		39.2 104.3	<b>40</b>	-	Одвојна скр. 23		.56	
С <b>12.02</b> С <b>14.09</b>	2516	102.9 0.0			СЕНТА	<b>20</b>	С <b>12.02</b> С <b>14.09</b>	2516
.14		1.1 38.4	<b>40</b>	-	Одвојна скр. 22		.14	
		35.2		<b>60</b>	км 035+187 пб			
.36	45620,51324, 51512,51514, 51526	31.2	<b>30</b>	<b>30</b>	<b>Чока</b>	<b>60</b>	.36	45620,51324, 51512,51514, 51526
		25.2	<b>20</b>	<b>20</b>	Остојићево тов и стај			
🔑 15.07		18.1	<b>30</b>	<b>30</b>	Падеј		🔑 15.07	
		5.1	<b>20</b>	-	Бочар тов и стај			
С <b>.41</b> С <b>16.10</b>		0.0 141.3	<b>20</b>	<b>20</b>	БАНАТСКО МИЛОШЕВО	<b>50</b>	С <b>.41</b> С <b>16.10</b>	
🔑 .18		137.1			Банатско Милошево Поље СТО		🔑 .18	
.42		121.6	<b>20</b>	<b>20</b>	НОВИ БЕЧЕЈ		.42	
🔑 .55		112.7	<b>20</b>	<b>20</b>	Кумане		🔑 .55	

51509	Саста- јање	км пруге	Брзина преко скретница		Службена места	V <sub>max</sub>	51511	Саста- јање
6	7	1	П 2	С 3	4	5	6	7
17.12		105.8	20	20	Меленци	30	17.12	
		102.0	30		км 102+000 пб			
		99.0	20	-	Одвојна скр. 1Р			
.29		97.5	20	20	Елемир		.29	
С .49		88.8	20	20	ЗРЕЊАНИН		С .49	
.51					км 087+100 м: 20		.51	
С 18.07	72423,72491, 2502		20	20	Зрењанин фабрика		С 18.07	72423,72491, 2502
С 20.00		84.4	20	20			С 20.00	
Љ .20		75.6	20	20	Лукићево	60	Љ .20	
.32		64.7	20	-	Распутница Орловат		.32	
.35		64.0	20	20	ОРЛОВАТ СТАЈ. УКР.	30	.35	
					км 063+187 м: 20	50		
.41	51516,51518, 71546,73510	61.9	20	20	Томашевац		.41	51516,51518, 71546,73510
.44							.44	
Љ .56		56.3	-		Уздин		Љ .56	
Љ 21.12		45.8	10	10	Ковачица		Љ 21.12	
	78506							78506
.18		41.3	20	20	ДЕБЕЉАЧА		.18	
					км 034+050 ст: 20			
Љ .28		33.9	-		Црепаја		Љ .28	
Љ .38		26.8	20	20	Качарево		Љ .38	
Љ .46		22.3	20	-	Јабука		Љ .46	
Љ .54		17.7	35	-	Распутница 2а		Љ .54	
22.00		16.1	30	30	ПАНЧЕВО ГЛАВНА СТАНИЦА		22.00	

51510	Саста- јање	км пруге	Брзина преко скретница		Службена места	Vmax	51512	Саста- јање
6	7	1	П 2	С 3	4	5	6	7
23.15	48903,51601, 51603,52467, 52469	16.1	30	30	ПАНЧЕВО ГЛАВНА СТАНИЦА	50	06.37	2501
🔑 .21		17.7	35	-	Распутница 2а		🔑 .43	
🔑 .29		22.3	20	-	Јабука		🔑 .51	
🔑 .37		26.8	20	20	Качарево		🔑 .59	
					км 033+300 см: 20			
🔑 .47		33.9		-	Црепаја		🔑 07.09	
.57	54519,54521, 54523,72477, 72483,73505, 73507	41.3	20	20	ДЕБЕЉАЧА		.19	
🔑 0.06		45.8	10	10	Ковачица		🔑 .28	
🔑 .26		56.3		-	Уздин		🔑 .48	
.37 .40	72473,72497, 72527,72531	61.9	20	20	Томашевац		.59 08.01	45621,51501, 51503,51504, 51513,51533, 70523,72517
					км 063+022 м: 20			
.46		64.0	20	20	ОРЛОВАТ СТАЈ. УКР.		.07	
.49		64.7	20	-	Распутница Орловат	30	.10	
🔑 01.06		75.6	20	20	Лукићево	60	.27	
С .25		84.4	20	20	Зрењанин фабрика	30	С .46	
					км 086+400 м: 20			
.40 .45		88.8	20	20	ЗРЕЊАНИН		09.02 .10	
02.05	70531,70551, 70557,71541, 72509,72511, 73521,73571	97.5	20	20	Елемир		С .31 С 10.12	2515
		99.0	20	-	Одвојна скр. 1Р			
		102.0	30		км 102+000 пб			

51510	Саста- јање	км пруге	Брзина преко скретница		Службена места	V <sub>max</sub>	51512	Саста- јање
6	7	1	П 2	С 3	4	5	6	7
🔑 02.24		105.8	20	20	Меленци	30	10.32	
🔑 .40		112.7	20	20	Кумане		6,7🔑* .48	
🔑 .58		121.6	20	20	НОВИ БЕЧЕЈ	50	С 11.07 С 12.44	2523
🔑 03.22		137.1		-	Банатско Милошево Поље СТО		🔑 13.09	
С .30 С 05.30	45621,51501, 51513,51523, 53501,53503, 72517	141.3 0.0	20	20	БАНАТСКО МИЛОШЕВО		С .18 С .20	51515,51519, 51525,71547, 72533,73547, 73549
		5.1	20	-	Бочар тов и стај			
6,7🔑* 06.08		18.1	30	30	Падеј	60	🔑 .58	
		25.2	20	20	Остојићево тов и стај			
🔑 .36		31.2	30	30	Чока		С 14.27 С .48	51315,51507, 51509,51511, 51521,73545, 73573
		35.2	60		км 035+187 пб			
07.01		38.4 1.1	40	-	Одвојна скр. 22	20	15.03	
С .06 С .52	2515	0.0 102.9			СЕНТА		С .09 С .53	4501
.58		104.3 39.2	40	-	Одвојна скр. 23		.59	
🔑 08.29		58.0	40	40	Ором	60	🔑 16.30	
С .51		75.5 175.3		35	Блок 1 Суботица		С .52	
С⊕ 08.53	51515,51519, 51525,51531, 71547,72525, 72533,73547, 73549	175.8	50	35	СУБОТИЦА ТЕРЕТНА	90	С⊕ 16.55	

51513	Саста- јање	км пруге	Брзина преко скретница		Службена места	V <sub>max</sub>		Саста- јање
			П 2	С 3				
6	7	1			4	5	6	7
С 21.33		175.8	50	35	СУБОТИЦА ТЕРЕТНА	90		
С .35		175.3 75.5		35	Блок 1 Суботица			
Љ .55		58.0	40	40	Ором	60		
22.16		39.2 104.3	40	-	Одвојна скр. 23			
С .22		102.9			СЕНТА	20		
С .48		0.0						
.53		1.1 38.4	40	-	Одвојна скр. 22			
		35.2		60	км 035+187 пб			
Љ 23.15		31.2	30	30	Чока	60		
		25.2	20	20	Остојићево тов и стај			
Љ .46		18.1	30	30	Падеј			
		5.1	20	-	Бочар тов и стај			
С 0.21	51516,51518, 51524,70550, 70556,71546, 72532,73546, 73570,51508, 51510,51520, 51522,72516, 73544,73572	0.0	20	20	БАНАТСКО МИЛОШЕВО	50		
С 03.45		141.3			Банатско Милошево Поље СТО			
Љ .53		137.1						
Љ 04.17		121.6	20	20	НОВИ БЕЧЕЈ			
Љ .30		112.7	20	20	Кумане	30		
Љ .47		105.8	20	20	Меленци			
		102.0		30	км 102+000 пб			
		99.0	20	-	Одвојна скр. 1Р			
05.04		97.5	20	20	Елемир			
С .23	71542,73520							
С 06.49		88.8	20	20	ЗРЕЊАНИН			

51513	Саста- јање	км пруге	Брзина преко скретница		Службена места	V <sub>max</sub>		Саста- јање
			П 2	С 3				
6	7	1			4	5	6	7
					км 087+100 м: 20			
07.05		84.4	20	20	Зрењанин фабрика	30		
.25		75.6	20	20	Лукићево			
.37		64.7	20	-	Распутница Орловат	60		
.40		64.0	20	20	ОРЛОВАТ СТАЈ. УКР.	30		
					км 063+187 м: 20			
С .46 С 08.57	45620,51324, 51500,51502, 51505,51512, 51514,2500	61.9	20	20	Томашевац			
🔑 09.09		56.3		-	Уздин			
🔑 .25		45.8	10	10	Ковачица			
.31	53550,53552, 54522,54524, 72482,72496, 72526	41.3	20	20	ДЕБЕЉАЧА			
					км 034+050 ст: 20	50		
🔑 .41		33.9		-	Црепаја			
🔑 .51		26.8	20	20	Качарево			
🔑 .59		22.3	20	-	Јабука			
🔑 10.07		17.7	35	-	Распутница 2а			
10.13	51534,51536, 51538,51540, 53554,53556, 70500	16.1	30	30	ПАНЧЕВО ГЛАВНА СТАНИЦА			

51514	Саста- јање	км пруге	Брзина преко скретница		Службена места	V <sub>max</sub>		Саста- јање
			П 2	С 3				
6	7	1			4	5	6	7
06.37	2501	16.1	30	30	ПАНЧЕВО ГЛАВНА СТАНИЦА	50		
🔑 .43		17.7	35	-	Распутница 2а			

51514	Саста- јање	км пруге	Брзина преко скретница		Службена места	Vmax		Саста- јање
			П 2	С 3				
6	7	1			4	5	6	7
🔑 06.51		22.3	20	-	Јабука	50		
🔑 .59		26.8	20	20	Качарево			
					км 033+300 ст: 20			
🔑 07.09		33.9		-	Црепаја			
.19		41.3	20	20	ДЕБЕЉАЧА			
🔑 .28		45.8	10	10	Ковачица			
🔑 .48		56.3		-	Уздин			
.59	45621,51501, 51503,51504, 51513,51533, 70523,72517							
08.01		61.9	20	20	Томашевац			
					км 063+022 м: 20			
.07		64.0	20	20	ОРЛОВАТ СТАЈ. УКР.			
.10		64.7	20	-	Распутница Орловат	30		
.27		75.6	20	20	Лукићево	60		
С .46		84.4	20	20	Зрењанин фабрика	30		
					км 086+400 м: 20			
С 09.02								
.10		88.8	20	20	ЗРЕЊАНИН			
С .31	2515							
С 10.12		97.5	20	20	Елемир			
		99.0	20	-	Одвојна скр. 1Р			
		102.0	30		км 102+000 пб			
.32		105.8	20	20	Меленци			
6,7🔑* .48		112.7	20	20	Кумане	50		
С 11.07	2523							
С 12.44		121.6	20	20	НОВИ БЕЧЕЈ			
🔑 13.09		137.1		-	Банатско Милошево Поље СТО			

51514		Саста- јање	км пруге	Брзина преко скретница		Службена места	Vmax		Саста- јање
6		7	1	П 2	С 3	4	5	6	7
C	13.18	51515,51519, 51525,71547, 72533,73547, 73549	141.3	20	20	БАНАТСКО МИЛОШЕВО	50		
C	.20		0.0						
			5.1	20	-	Бочар тов и стај	60		
⚡	.58		18.1	30	30	Падеј			
			25.2	20	20	Остојићево тов и стај			
C	14.27	51315,51507, 51509,51511, 51521,73545, 73573							
C	.48		31.2	30	30	Чока			
			35.2		60	км 035+187 пб	20		
	15.03		38.4	40	-	Одвојна скр. 22			
C	.09	4501	0.0						
C	.53		102.9			СЕНТА			
	.59		104.3	40	-	Одвојна скр. 23	60		
			39.2						
⚡	16.30		58.0	40	40	Ором			
			75.5		35	Блок 1 Суботица	90		
C	.52		175.3						
⊕	16.55		175.8	50	35	СУБОТИЦА ТЕРЕТНА			

51515	Саста- јање	км пруге	Брзина преко скретница		Службена места	Vmax		Саста- јање
6	7	1	П	С	4	5	6	7
			2	3				
C 09.05	51508,51510, 51520,51522, 72516,73544, 73572	175.8	50	35	СУБОТИЦА ТЕРЕТНА	90		
		175.3 75.5		35	Блок 1 Суботица			
⚡ .27		58.0	40	40	Ором	60		
C .48		39.2	-	40	Одвојна скр. 23			
C .50		38.4	-	40	Одвојна скр. 22	40		
		35.2		60	км 035+187 пб	20		



51515	Саста- јање	км пруге	Брзина преко скретница		Службена места	Vmax		Саста- јање
			П 2	С 3				
6	7	1			4	5	6	7
10.12		31.2	30	30	Чока	60		
		25.2	20	20	Остојићево тов и стај			
6,7 <sup>+</sup> .43		18.1	30	30	Падеј			
		5.1	20	-	Бочар тов и стај			
С 11.18 С 13.50	2516,45620, 51324,51512, 51514	0.0 141.3	20	20	БАНАТСКО МИЛОШЕВО			
Љ .58		137.1		-	Банатско Милошево Поље СТО	50		
14.22		121.6	20	20	НОВИ БЕЧЕЈ			
Љ .35		112.7	20	20	Кумане			
С .53 С 15.20	2522	105.8	20	20	Меленци	30		
		102.0	30		км 102+000 пб			
		99.0	20	-	Одвојна скр. 1Р			
.38		97.5	20	20	Елемир			
С .58 16.03		88.8	20	20	ЗРЕЊАНИН			
					км 087+100 м: 20			
.19		84.4	20	20	Зрењанин фабрика			
.38		75.6	20	20	Лукићево			
.50		64.7	20	-	Распутница Орловат	60		
.53		64.0	20	20	ОРЛОВАТ СТАЈ. УКР.	30		
					км 063+187 м: 20	50		
С .59 С 19.09	2502	61.9	20	20	Томашевац			
Љ .21		56.3		-	Уздин			
Љ .37		45.8	10	10	Ковачица			
.43	51516,71546, 73510	41.3	20	20	ДЕБЕЉАЧА			

<b>51515</b>	Саста- јање	км пруге	Брзина преко скретница		Службена места	Vmax		Саста- јање
6	7	1	П 2	С 3	4	5	6	7
					км 034+050 см: 20	<b>50</b>		
19.53		33.9		-	Црепаја			
20.03		26.8	<b>20</b>	<b>20</b>	Качарево			
.11		22.3	<b>20</b>	-	Јабука			
.19		17.7	<b>35</b>	-	Распутница 2а			
<b>20.25</b>	78506	16.1	<b>30</b>	<b>30</b>	<b>ПАНЧЕВО ГЛАВНА СТАНИЦА</b>			

<b>51516</b>	Саста- јање	км пруге	Брзина преко скретница		Службена места	Vmax		Саста- јање
6	7	1	П 2	С 3	4	5	6	7
<b>16.02</b>	2503	16.1	<b>30</b>	<b>30</b>	<b>ПАНЧЕВО ГЛАВНА СТАНИЦА</b>	<b>50</b>		
.08		17.7	<b>35</b>	-	Распутница 2а			
.16		22.3	<b>20</b>	-	Јабука			
.24		26.8	<b>20</b>	<b>20</b>	Качарево			
					км 033+300 см: 20			
.34		33.9		-	Црепаја			
<b>.45</b>	52403,52405, 52407,52409, 52411,70489, 71433,52413, 52415,54501, 54503,54505, 71547,73511, 51515,54507, 54509,54511, 71437,71489, 72471	41.3	<b>20</b>	<b>20</b>	ДЕБЕЉАЧА			
<b>19.48</b>								
.58		45.8	<b>10</b>	<b>10</b>	Ковачица			
20.18		56.3		-	Уздин			
<b>.29</b>	51315,51507, 51509,51511, 54513,54515, 54517,73573	61.9	<b>20</b>	<b>20</b>	Томашевац			
<b>.58</b>								
					км 063+022 м: 20			
21.04		64.0	<b>20</b>	<b>20</b>	ОРЛОВАТ СТАЈ. УКР.			

51516	Саста- јање	км пруге	Брзина преко скретница		Службена места	V <sub>max</sub>		Саста- јање
			П 2	С 3				
6	7	1			4	5	6	7
21.07		64.7	20	-	Распутница Орловат	30		
Љ .24		75.6	20	20	Лукићево	60		
С .44		84.4	20	20	Зрењанин фабрика	30		
					км 086+400 м: 20			
22.00 .05		88.8	20	20	ЗРЕЊАНИН			
.25		97.5	20	20	Елемир			
		99.0	20	-	Одвојна скр. 1Р			
		102.0	30		км 102+000 пб			
Љ .44		105.8	20	20	Меленци			
Љ 23.00		112.7	20	20	Кумане			
Љ .18		121.6	20	20	НОВИ БЕЧЕЈ	50		
Љ .42		137.1		-	Банатско Милошево Поље СТО			
С .50 С 0.55	45621,70551, 70557,73571, 51513,51523, 72517	141.3 0.0	20	20	БАНАТСКО МИЛОШЕВО			
		5.1	20	-	Бочар тов и стај	60		
Љ 01.33		18.1	30	30	Падеј			
		25.2	20	20	Остојићево тов и стај			
Љ 02.01		31.2	30	30	Чока			
		35.2	60		км 035+187 пб			
С .16		38.4	-	40	Одвојна скр. 22	20		
С .31		39.2	-	40	Одвојна скр. 23	40		
Љ 03.02		58.0	40	40	Ором	60		
С .24		75.5 175.3		35	Блок 1 Суботица			
С+ 03.26		175.8	50	35	СУБОТИЦА ТЕРЕТНА	90		

51518*	Саста- јање	км пруге	Брзина преко скретница		Службена места	V <sub>max</sub>		Саста- јање
			П 2	С 3				
6	7	1			4	5	6	7
С 19.58		45.8	10	10	КОВАЧИЦА	50		
Љ 20.18		56.3		-	Уздин			
С .29 С .58	51315,51507, 51509,51511, 54513,54515, 54517,73573	61.9	20	20	Томашевац			
					км 063+022 м: 20			
21.04		64.0	20	20	ОРЛОВАТ СТАЈ. УКР.	30		
.07		64.7	20	-	Распутница Орловат			
Љ .24		75.6	20	20	Лукићево	60		
С .44		84.4	20	20	Зрењанин фабрика	30		
					км 086+400 м: 20			
22.00 .05		88.8	20	20	ЗРЕЊАНИН			
.25		97.5	20	20	Елемир			
		99.0	20	-	Одвојна скр. 1Р			
		102.0	30		км 102+000 пб			
Љ .44		105.8	20	20	Меленци			
Љ 23.00		112.7	20	20	Кумане			
Љ .18		121.6	20	20	НОВИ БЕЧЕЈ	50		
Љ .42		137.1		-	Банатско Милошево Поље СТО			

\*Када саобраћа воз 51518 сл. место Ковачица се поседа по захтеву превозника.

51518*	Саста- јање	км пруге	Брзина преко скретница		Службена места	V <sub>max</sub>		Саста- јање
			П 2	С 3				
6	7	1			4	5	6	7
С <b>23.50</b> С <b>0.55</b>	45621,70551, 70557,73571, 51513,51523, 72517	141.3 0.0	<b>20</b>	<b>20</b>	БАНАТСКО МИЛОШЕВО	<b>50</b>		
		5.1	<b>20</b>	-	Бочар тов и стај	<b>60</b>		
🔑 01.33		18.1	<b>30</b>	<b>30</b>	Падеј			
		25.2	<b>20</b>	<b>20</b>	Остојићево тов и стај			
🔑 02.01		31.2	<b>30</b>	<b>30</b>	Чока			
		35.2		<b>60</b>	км 035+187 пб			
С .16		38.4	-	<b>40</b>	Одвојна скр. 22	<b>20</b>		
С .31		39.2	-	<b>40</b>	Одвојна скр. 23	<b>40</b>		
🔑 03.02		58.0	<b>40</b>	<b>40</b>	Ором	<b>60</b>		
С .24		75.5 175.3		<b>35</b>	Блок 1 Суботица			
С+ <b>03.26</b>		175.8	<b>50</b>	<b>35</b>	<b>СУБОТИЦА ТЕРЕТНА</b>	<b>90</b>		

\*Када саобраћа воз 51518 сл. место Ковачица се поседа по захтеву превозника.

51519*	Саста- јање	км пруге	Брзина преко скретница		Службена места	V <sub>max</sub>		Саста- јање
			П 2	С 3				
6	7	1			4	5	6	7
С <b>09.05</b>	51508,51510, 51520,51522, 72516,73544, 73572	175.8	<b>50</b>	<b>35</b>	<b>СУБОТИЦА ТЕРЕТНА</b>	<b>90</b>		
С .07		175.3 75.5		<b>35</b>	Блок 1 Суботица			
🔑 .27		58.0	<b>40</b>	<b>40</b>	Ором	<b>60</b>		
С .48		39.2	-	<b>40</b>	Одвојна скр. 23			
С .50		38.4	-	<b>40</b>	Одвојна скр. 22	<b>40</b>		
		35.2		<b>60</b>	км 035+187 пб	<b>20</b>		
10.12		31.2	<b>30</b>	<b>30</b>	Чока	<b>60</b>		

51519*	Саста- јање	км пруге	Брзина преко скретница		Службена места	V <sub>max</sub>		Саста- јање
			П	С				
6	7	1	2	3	4	5	6	7
		25.2	20	20	Остојићево тов и стај	60		
6,7 <sup>1</sup> 10.43		18.1	30	30	Падеј			
		5.1	20	-	Бочар тов и стај			
С 11.18 С 13.50	2516,45620, 51324,51512, 51514	0.0 141.3	20	20	БАНАТСКО МИЛОШЕВО			
1 .58		137.1			Банатско Милошево Поље СТО	50		
14.22		121.6	20	20	НОВИ БЕЧЕЈ			
1 .35		112.7	20	20	Кумане			
С .53 С 15.20	2522	105.8	20	20	Меленци			
		102.0		30	км 102+000 пб	30		
		99.0	20	-	Одвојна скр. 1Р			
.38		97.5	20	20	Елемир			
С .58 16.03		88.8	20	20	ЗРЕЊАНИН			
					км 087+100 м: 20			
.19		84.4	20	20	Зрењанин фабрика			
.38		75.6	20	20	Лукићево			
.50		64.7	20	-	Распутница Орловат	60		
.53		64.0	20	20	ОРЛОВАТ СТАЈ. УКР.	30		
					км 063+187 м: 20	50		
С .59 С 18.09	2502	61.9	20	20	Томашевац			
1 .21		56.3		-	Уздин			
С 18.38		45.8	10	10	КОВАЧИЦА			

\*Када саобраћа воз 51519 сл. место Ковачица се поседа по захтеву превозника.

51520	Саста- јање	км пруге	Брзина преко скретница		Службена места	Vmax	51522	Саста- јање
6	7	1	П 2	С 3	4	5	6	7
С 01.25		84.4	20	20	ЗРЕЊАНИН ФАБРИКА	30	С 01.25	
					км 086+400 м: 20			
.40 .45		88.8	20	20	ЗРЕЊАНИН		.40 .45	
02.05	70531,70551, 70557,71541, 72509,72511, 73521,73571	97.5	20	20	Елемир		02.05	70531,70551, 70557,71541, 72509,72511, 73521,73571
		99.0	20	-	Одвојна скр. 1Р			
		102.0	30		км 102+000 пб			
🔑 .24		105.8	20	20	Меленци		🔑 .24	
🔑 .40		112.7	20	20	Кумане		🔑 .40	
🔑 .58		121.6	20	20	НОВИ БЕЧЕЈ	50	🔑 .58	
🔑 03.22		137.1	-		Банатско Милошево Поље СТО		🔑 03.22	
С .30 С 05.30	45621,51501, 51513,51523, 53501,53503, 72517	141.3 0.0	20	20	БАНАТСКО МИЛОШЕВО		С .30 С 05.30	45621,51501, 51513,51523, 53501,53503, 72517
		5.1	20	-	Бочар тов и стај			
6,7🔑* 06.08		18.1	30	30	Падеј	60	6,7🔑* 06.08	
		25.2	20	20	Остојићево тов и стај			
🔑 .36		31.2	30	30	Чока		🔑 .36	
		35.2	60		км 035+187 пб	20		
07.01		38.4 1.1	40	-	Одвојна скр. 22		07.01	
С .06 С .52	2515	0.0 102.9			СЕНТА		С .06 С .52	2515
.58		104.3 39.2	40	-	Одвојна скр. 23		.58	
🔑 08.29		58.0	40	40	Ором	60	🔑 08.29	
С .51		75.5 175.3	35		Блок 1 Суботица		С .51	
⊕ 08.53	51515,51519, 51525,51531, 71547,72525, 72533,73547, 73549	175.8	50	35	СУБОТИЦА ТЕРЕТНА	90	⊕ 08.53	51515,51519, 51525,51531, 71547,72525, 72533,73547, 73549

51521	Саста- јање	км пруге	Брзина преко скретница		Службена места	Vmax	51523	Саста- јање
6	7	1	П 2	С 3	4	5	6	7
С 11.13	51530, 53590, 72524	175.8	50	35	СУБОТИЦА ТЕРЕТНА	90	С 21.33	
С .15		175.3 75.5		35	Блок 1 Суботица		С .35	
Љ .35		58.0	40	40	Ором	60	Љ .55	
.56		39.2 104.3	40	-	Одвојна скр. 23		22.16	
С 12.02	2516	102.9			СЕНТА		С .22	
С 14.09		0.0					С .48	
.14		1.1 38.4	40	-	Одвојна скр. 22	20	.53	
		35.2		60	км 035+187 пб			
.36	45620,51324, 51512,51514, 51526	31.2	30	30	Чока		Љ 23.15	
		25.2	20	20	Остојићево тов и стај			
Љ 15.07		18.1	30	30	Падеј		Љ .46	
		5.1	20	-	Бочар тов и стај	60		
С .41		0.0					С 0.21	51516,51518, 51524,70550, 70556,71546, 72532,73546, 73570,51508, 51510,51520, 51522,72516, 73544,73572
С 16.10		141.3	20	20	БАНАТСКО МИЛОШЕВО		С 03.45	
Љ .18		137.1		-	Банатско Милошево Поље СТО		Љ .53	
.42		121.6	20	20	НОВИ БЕЧЕЈ	50	Љ 04.17	
Љ .55		112.7	20	20	Кумане		Љ .30	



51521	Саста- јање	км пруге	Брзина преко скретница		Службена места	V <sub>max</sub>	51523	Саста- јање
6	7	1	П 2	С 3	4	5	6	7
17.12		105.8	20	20	Меленци	30	04.47	
		102.0	30		км 102+000 пб			
		99.0	20	-	Одвојна скр. 1Р			
.29		97.5	20	20	Елемир		05.04	
С .49 .51		88.8	20	20	ЗРЕЊАНИН		С .23 06.49	71542,73520
					км 087+100 м: 20			
С 18.07	72423, 72491	84.4	20	20	ЗРЕЊАНИН ФАБРИКА		С 07.06	

51524	Саста- јање	км пруге	Брзина преко скретница		Службена места	V <sub>max</sub>		Саста- јање
6	7	1	П 2	С 3	4	5	6	7
С 21.44		84.4	20	20	ЗРЕЊАНИН ФАБРИКА	30		
					км 086+400 м: 20			
22.00 .05		88.8	20	20	ЗРЕЊАНИН			
.25		97.5	20	20	Елемир			
		99.0	20	-	Одвојна скр. 1Р			
		102.0	30		км 102+000 пб			
04.44		105.8	20	20	Меленци			
04.23.00		112.7	20	20	Кумане	50		
04.18		121.6	20	20	НОВИ БЕЧЕЈ			
04.42		137.1	-		Банатско Милошево Поље СТО			
С .50 С 0.55	45621,70551, 70557,73571, 51513,51523, 72517	141.3 0.0	20	20	БАНАТСКО МИЛОШЕВО			

51524	Саста- јање	км пруге	Брзина преко скретница		Службена места	V <sub>max</sub>		Саста- јање
			П 2	С 3				
6	7	1			4	5	6	7
		5.1	20	-	Бочар тов и стај	60		
01.33		18.1	30	30	Падеј			
		25.2	20	20	Остојићево тов и стај			
02.01		31.2	30	30	Чока			
		35.2		60	км 035+187 пб			
.16		38.4	-	40	Одвојна скр. 22	20		
.31		39.2	-	40	Одвојна скр. 23	40		
03.02		58.0	40	40	Ором	60		
.24		75.5 175.3		35	Блок 1 Суботица			
03.26		175.8	50	35	СУБОТИЦА ТЕРЕТНА	70		

51525	Саста- јање	км пруге	Брзина преко скретница		Службена места	V <sub>max</sub>		Саста- јање
			П 2	С 3				
6	7	1			4	5	6	7
09.05	51508,51510, 51520,51522, 72516,73544, 73572	175.8	50	35	СУБОТИЦА ТЕРЕТНА	70		
.07		175.3 75.5		35	Блок 1 Суботица			
.27		58.0	40	40	Ором	60		
.48		39.2	-	40	Одвојна скр. 23			
.50		38.4	-	40	Одвојна скр. 22	40		
		35.2		60	км 035+187 пб	20		
10.12		31.2	30	30	Чока	60		
		25.2	20	20	Остојићево тов и стај			

51525	Саста- јање	км пруге	Брзина преко скретница		Службена места	Vmax		Саста- јање
			П 2	С 3				
6	7	1			4	5	6	7
6,7 <sup>*</sup> 10.43		18.1	30	30	Падеј	60		
		5.1	20	-	Бочар тов и стај			
С 11.18 С 13.50	2516,45620, 51324,51512, 51514	0.0 141.3	20	20	БАНАТСКО МИЛОШЕВО			
Љ .58		137.1			Банатско Милошево Поље СТО	50		
14.22		121.6	20	20	НОВИ БЕЧЕЈ			
Љ .35		112.7	20	20	Кумане			
С .53 С 15.20	2522	105.8	20	20	Меленци	30		
		102.0		30	км 102+000 пб			
		99.0	20	-	Одвојна скр. 1Р			
.38		97.5	20	20	Елемир			
С .58 16.03		88.8	20	20	ЗРЕЊАНИН			
					км 087+100 м: 20			
С 16.20		84.4	20	20	ЗРЕЊАНИН ФАБРИКА			

51526	Саста- јање	км пруге	Брзина преко скретница		Службена места	Vmax		Саста- јање
			П 2	С 3				
6	7	1			4	5	6	7
С 12.00		160.1	20	20	КИКИНДА	60		
					км 146+900 м: 20			
С .36 С 13.20		141.3 0.0	20	20	БАНАТСКО МИЛОШЕВО			
		5.1	20	-	Бочар тов и стај			
Љ .58		18.1	30	30	Падеј			

51526	Саста- јање	км пруге	Брзина преко скретница		Службена места	Vmax		Саста- јање
6	7	1	П 2	С 3	4	5	6	7
		25.2	20	20	Остојићево тов и стај	60		
C 14.27 C .48	51315,51507, 51509,51511, 51521,73545, 73573	31.2	30	30	Чока			
		35.2		60	км 035+187 пб			
15.03		38.4 1.1	40	-	Одвојна скр. 22	20		
C .09 C .53	4501	0.0 102.9			СЕНТА			
.59		104.3 39.2	40	-	Одвојна скр. 23			
🚶 16.30		58.0	40	40	Ором	60		
C .52		75.5 175.3		35	Блок 1 Суботица			
С⊕ 16.55		175.8	50	35	СУБОТИЦА ТЕРЕТНА	90		

51527	Саста- јање	км пруге	Брзина преко скретница		Службена места	Vmax		Саста- јање
6	7	1	П	С	4	5	6	7
			2	3				
С 21.33		175.8	50	35	СУБОТИЦА ТЕРЕТНА	90		
С .35		175.3 75.5		35	Блок 1 Суботица			
Б .55		58.0	40	40	Ором	60		
22.16		39.2 104.3	40	-	Одвојна скр. 23			
С .22 С .48		102.9 0.0			СЕНТА	20		
.53		1.1 38.4	40	-	Одвојна скр. 22			
		35.2		60	км 035+187 пб			
Б 23.15		31.2	30	30	Чока	60		

<b>51527</b>	Саста- јање	км пруге	Брзина преко скретница		Службена места	V <sub>max</sub>		Саста- јање
6	7	1	П 2	С 3	4	5	6	7
		25.2	<b>20</b>	<b>20</b>	Остојићево тов и стај	<b>60</b>		
🔑 23.46		18.1	<b>30</b>	<b>30</b>	Падеј			
		5.1	<b>20</b>	-	Бочар тов и стај			
С <b>0.21</b> С <b>.45</b>		0.0 141.3	<b>20</b>	<b>20</b>	БАНАТСКО МИЛОШЕВО			
					км 146+750 м: 20			
С <b>01.16</b>		160.1	<b>20</b>	<b>20</b>	КИКИНДА			

<b>51528</b>	Саста- јање	км пруге	Брзина преко скретница		Службена места	V <sub>max</sub>	<b>71544</b>	Саста- јање
6	7	1	П 2	С 3	4	5	6	7
С <b>01.33</b>		160.1	<b>20</b>	<b>20</b>	КИКИНДА	<b>60</b>	С <b>01.33</b>	
					км 146+900 м: 20			
С <b>02.09</b> С <b>.34</b>		141.3 0.0	<b>20</b>	<b>20</b>	БАНАТСКО МИЛОШЕВО		С <b>02.09</b> С <b>.34</b>	
		5.1	<b>20</b>	-	Бочар тов и стај			
🔑 03.12		18.1	<b>30</b>	<b>30</b>	Падеј		🔑 03.12	
		25.2	<b>20</b>	<b>20</b>	Остојићево тов и стај			
🔑 .40		31.2	<b>30</b>	<b>30</b>	Чока	<b>60</b>	🔑 .40	
		35.2		<b>60</b>	км 035+187 пб			
С 04.05		38.4	-	<b>40</b>	Одвојна скр. 22	<b>20</b>	С 04.05	
С .10		39.2	-	<b>40</b>	Одвојна скр. 23	<b>40</b>	С .10	
🔑 .41		58.0	<b>40</b>	<b>40</b>	Ором	<b>60</b>	🔑 .41	
С 05.03		75.5 175.3		<b>35</b>	Блок 1 Суботица		С 05.03	
С+ <b>05.05</b>		175.8	<b>50</b>	<b>35</b>	СУБОТИЦА ТЕРЕТНА	<b>70</b>	С+ <b>05.05</b>	

51529	Саста- јање	км пруге	Брзина преко скретница		Службена места	V <sub>max</sub>	71543	Саста- јање
6	7	1	П 2	С 3	4	5	6	7
С 20.46		175.8	50	35	СУБОТИЦА ТЕРЕТНА	70	С 20.46	
С .48		175.3 75.5		35	Блок 1 Суботица		С .48	
Љ 21.08		58.0	40	40	Ором	60	Љ 21.08	
С .29		39.2	-	40	Одвојна скр. 23		С .29	
С .31		38.4	-	40	Одвојна скр. 22	40	С .31	
		35.2		60	км 035+187 пб	20		
Љ .53		31.2	30	30	Чока	60	Љ .53	
		25.2	20	20	Остојићево тов и стај			
Љ 22.24		18.1	30	30	Падеј		Љ 22.24	
		5.1	20	-	Бочар тов и стај			
С .58		0.0			БАНАТСКО		С .58	
С 23.23		141.3	20	20	МИЛОШЕВО		С 23.23	
					км 146+750 м: 20			
С 23.54		160.1	20	20	КИКИНДА		С 23.54	

51530	Саста- јање	км пруге	Брзина преко скретница		Службена места	V <sub>max</sub>		Саста- јање
			П 2	С 3				
6	7	1			4	5	6	7
C 08.50		31.2	30	30	ЧОКА	60		
		35.2		60	км 035+187 пб			
09.16		38.4 1.1	40	-	Одвојна скр. 22	20		
C .22		0.0			СЕНТА			
C 10.00		102.9						
		104.3 39.2	40	-	Одвојна скр. 23	60		
⚙ .37		58.0	40	40	Ором			
C .59		75.5 175.3		35	Блок 1 Суботица			
⊕ 11.05 (12.25)	51315,51507, 51509,51511, 51521,73545, 73573	175.8	50	35	СУБОТИЦА ТЕРЕТНА	70		

51531	Саста- јање	км пруге	Брзина преко скретница		Службена места	V <sub>max</sub>		Саста- јање
			П 2	С 3				
6	7	1			4	5	6	7
C (04.30) 09.05	51508,51510, 51520,51522, 72516,73544, 73572	175.8	50	35	СУБОТИЦА ТЕРЕТНА	90		
		175.3 75.5		35	Блок 1 Суботица			
⚙ .27		58.0	40	40	Ором	60		
C .48		39.2	-	40	Одвојна скр. 23			
C .50		38.4	-	40	Одвојна скр. 22	40		
		35.2		60	км 035+187 пб	20		
C 10.13		31.2	30	30	ЧОКА	60		

51533	Саста- јање	км пруге	Брзина преко скретница		Службена места	Vmax		Саста- јање
			П 2	С 3				
6	7	1			4	5	6	7
С 05.04		97.5	20	20	ЕЛЕМИР	30		
С .23	71542,73520							
С 06.49		88.8	20	20	ЗРЕЊАНИН			
					км 087+100 м: 20			
07.05		84.4	20	20	Зрењанин фабрика			
.25		75.6	20	20	Лукићево	60		
.37		64.7	20	-	Распутница Орловат			
.40		64.0	20	20	ОРЛОВАТ СТАЈ. УКР.			
					км 063+187 м: 20	50		
С .46	45620,51324, 51500,51502, 51505,51512, 51514,2500	61.9	20	20	Томашевац			
С 08.57								
Љ 09.09		56.3		-	Уздин			
Љ .25		45.8	10	10	Ковачица			
.31	53550,53552, 54522,54524, 72482,72496, 72526	41.3	20	20	ДЕБЕЉАЧА			
					км 034+050 см: 20			
Љ .41		33.9		-	Црепаја			
Љ .51		26.8	20	20	Качарево			
Љ .59		22.3	20	-	Јабука			
Љ 10.07		17.7	35	-	Распутница 2а			
10.13	51534,51536, 51538,51540, 53554,53556, 70500	16.1	30	30	ПАНЧЕВО ГЛАВНА СТАНИЦА			













51534	Саста- јање	км пруге	Брзина преко скретница		Службена места	V <sub>max</sub>	51536	Саста- јање
6	7	1	П 2	С 3	4	5	6	7
10.20	51501,51503, 51504,51513, 51533,70523, 72517	16.1	30	30	ПАНЧЕВО ГЛАВНА СТАНИЦА	50	10.20	51501,51503, 51504,51513, 51533,70523, 72517
🔑 .26		17.7	35	-	Распутница 2а		🔑 .26	
🔑 .34		22.3	20	-	Јабука		🔑 .34	
🔑 .42		26.8	20	20	Качарево		🔑 .42	
					км 033+300 <i>ст: 20</i>			
🔑 .52		33.9		-	Црепаја		🔑 .52	
11.02		41.3	20	20	ДЕБЕЉАЧА		11.02	
🔑 .11		45.8	10	10	Ковачица		🔑 .11	
🔑 .31		56.3		-	Уздин		🔑 .31	
.42 .44		61.9	20	20	Томашевац		.42 .44	
					км 063+022 <i>м: 20</i>			
.50		64.0	20	20	ОРЛОВАТ СТАЈ. УКР.	30	.50	
.53		64.7	20	-	Распутница Орловат		.53	
12.10	53555,53557, 70525,70527, 72501,72521, 72523	75.6	20	20	Лукићево	60	12.10	53555,53557, 70525,70527, 72501,72521, 72523
С .29		84.4	20	20	Зрењанин фабрика	30	С .29	
					км 086+400 <i>м: 20</i>			
С .45 С 13.43	51535,51537, 51539,51541, 70501	88.8	20	20	ЗРЕЊАНИН		С .45 С 13.43	51535,51537, 51539,51541, 70501
С 14.04		97.5	20	20	ЕЛЕМИР		С 14.04	

51535	Саста- јање	км пруге	Брзина преко скретница		Службена места	V <sub>max</sub>	51537	Саста- јање
6	7	1	П 2	С 3	4	5	6	7
С 12.35		97.5	20	20	ЕЛЕМИР	30	С 12.35	
С .56 13.00	51534,51536, 51538,51540, 70500	88.8	20	20	ЗРЕЊАНИН		С .56 13.00	51534,51536, 51538,51540, 70500
					км 087+100 м: 20			
.16		84.4	20	20	Зрењанин фабрика		.16	
.36	70522,70524, 70526,72500, 72520,72522, 72528	75.6	20	20	Лукићево		.36	70522,70524, 70526,72500, 72520,72522, 72528
.48		64.7	20	-	Распутница Орловат	60	.48	
.51		64.0	20	20	ОРЛОВАТ СТАЈ. УКР.	30	.51	
					км 063+187 м: 20	50		
.57 .59		61.9	20	20	Томашевац		.57 .59	
🔑 14.11		56.3	-	-	Уздин		🔑 14.11	
🔑 .27		45.8	10	10	Ковачица		🔑 .27	
.33		41.3	20	20	ДЕБЕЉАЧА		.33	
					км 034+050 ст: 20			
🔑 .43		33.9	-	-	Црепаја		🔑 .43	
🔑 .53		26.8	20	20	Качарево		🔑 .53	
🔑 15.01		22.3	20	-	Јабука		🔑 15.01	
🔑 .09 15.15		17.7	35	-	Распутница 2а		🔑 .09 15.15	
		16.1	30	30	ПАНЧЕВО ГЛАВНА СТАНИЦА			

51538	Саста- јање	км пруге	Брзина преко скретница		Службена места	V <sub>max</sub>	51540	Саста- јање
6	7	1	П 2	С 3	4	5	6	7
10.20	51501,51503, 51504,51513, 51533,70523, 72517	16.1	30	30	ПАНЧЕВО ГЛАВНА СТАНИЦА	50	10.20	51501,51503, 51504,51513, 51533,70523, 72517
🔑 .26		17.7	35	-	Распутница 2а		🔑 .26	
🔑 .34		22.3	20	-	Јабука		🔑 .34	
🔑 .42		26.8	20	20	Качарево		🔑 .42	
					км 033+300 <i>ст: 20</i>			
🔑 .52		33.9		-	Црепаја		🔑 .52	
11.02		41.3	20	20	ДЕБЕЉАЧА		11.02	
🔑 .11		45.8	10	10	Ковачица		🔑 .11	
🔑 .31		56.3		-	Уздин		🔑 .31	
.42 .44		61.9	20	20	Томашевац		.42 .44	
					км 063+022 <i>м: 20</i>			
.50		64.0	20	20	ОРЛОВАТ СТАЈ. УКР.	30	.50	
.53		64.7	20	-	Распутница Орловат		.53	
12.10	53555,53557, 70525,70527, 72501,72521, 72523	75.6	20	20	Лукићево	60	12.10	53555,53557, 70525,70527, 72501,72521, 72523
С .29		84.4	20	20	Зрењанин фабрика	30	С .29	
					км 086+400 <i>м: 20</i>			
С .45 С 13.43	51535,51537, 51539,51541, 70501	88.8	20	20	ЗРЕЊАНИН		С .45 С 13.43	51535,51537, 51539,51541, 70501
С 14.04		97.5	20	20	ЕЛЕМИР		С 14.04	

51539	Саста- јање	км пруге	Брзина преко скретница		Службена места	V <sub>max</sub>	51541	Саста- јање
6	7	1	П 2	С 3	4	5	6	7
С 12.35		97.5	20	20	ЕЛЕМИР	30	С 12.35	
С .56 13.00	51534,51536, 51538,51540, 70500	88.8	20	20	ЗРЕЊАНИН		С .56 13.00	51534,51536, 51538,51540, 70500
					км 087+100 м: 20			
.16		84.4	20	20	Зрењанин фабрика		.16	
.36	70522,70524, 70526,72500, 72520,72522, 72528	75.6	20	20	Лукићево		.36	70522,70524, 70526,72500, 72520,72522, 72528
.48		64.7	20	-	Распутница Орловат	60	.48	
.51		64.0	20	20	ОРЛОВАТ СТАЈ. УКР.	30	.51	
					км 063+187 м: 20	50		
.57 .59		61.9	20	20	Томашевац		.57 .59	
🔑 14.11		56.3	-	-	Уздин		🔑 14.11	
🔑 .27		45.8	10	10	Ковачица		🔑 .27	
.33		41.3	20	20	ДЕБЕЉАЧА		.33	
					км 034+050 м: 20			
🔑 .43		33.9	-	-	Црепаја		🔑 .43	
🔑 .53		26.8	20	20	Качарево		🔑 .53	
🔑 15.01		22.3	20	-	Јабука		🔑 15.01	
🔑 .09 15.15		17.7	35	-	Распутница 2а		🔑 .09 15.15	
		16.1	30	30	ПАНЧЕВО ГЛАВНА СТАНИЦА			

51601	Саста- јање	км пруге	Брзина преко скретница		Службена места	V <sub>max</sub>	51603	Саста- јање
			П 2	С 3				
6	7	1			4	5	6	7
<b>(17.29)</b> <b>18.59</b>		1.8	<b>20</b>	<b>20</b>	НОВИ САД РАНЖИРНА	<b>50</b>	<b>(17.29)</b> <b>18.59</b>	
19.05		3.7 3.6			Сајлово расп и одј		.05	
<b>С</b> .23		10.1 11.6			Римски Шанчеви	<b>40</b>	<b>С</b> .23	
					км 014+149 пп: 20			
.29		14.6	<b>40</b>	-	Распутница 1		.29	
.31		15.7		-	Распутница 2		.31	
					км 018+680 пп: 20			
 .43		20.5	<b>20</b>	<b>20</b>	Каћ		 .43	
		25.2	<b>40</b>	-	Будисава ТО и стај			
					км 027+716 пп: 40			
 20.02		32.2	<b>20</b>	<b>20</b>	Шајкаш		 20.02	
					км 034+111 пп: 40	<b>60</b>		
		38.4		-	Вилово-Гардиновци ТО и стај			
					км 048+715 к: 20			
.35		49.5	<b>20</b>	<b>20</b>	Тител		.35	
					км 052+279 м: 20			
					км 054+690 ст: 20			
 21.04		58.2	<b>40</b>	-	Перлез		 21.04	
 .19		65.5		-	Фаркаждин		 .19	
<b>С</b>  .34		75.4	<b>20</b>	<b>20</b>	Орловат		<b>С</b>  .34	
<b>С</b> .37		76.4 64.0	<b>20</b>	<b>20</b>	ОРЛОВАТ СТАЈ. УКР.	<b>30</b>	<b>С</b> .37	
					км 063+187 м: 20			
.42 .48		61.9	<b>20</b>	<b>20</b>	Томашевац	<b>50</b>	.42 .48	

<b>51601</b>	Саста- јање	км пруге	Брзина преко скретница		Службена места	V <sub>max</sub>	<b>51603</b>	Саста- јање
6	7	1	П 2	С 3	4	5	6	7
🔑 22.00		56.3		-	Уздин	<b>50</b>	🔑 22.00	
🔑 .18		45.8	<b>10</b>	<b>10</b>	Ковачица		🔑 .18	
.27	78506	41.3	<b>20</b>	<b>20</b>	ДЕБЕЉАЧА		.27	
					км 034+050 <i>см: 20</i>			
🔑 .37		33.9		-	Црепаја		🔑 .37	
🔑 .47		26.8	<b>20</b>	<b>20</b>	Качарево		🔑 .47	
🔑 .54		22.3	<b>20</b>	-	Јабука		🔑 .54	
🔑 23.01		17.7	<b>35</b>	-	Распутница 2а		🔑 23.01	
<b>23.06</b> <b>(01.00)</b>	51508,51510, 52402,52404, 52410,70488, 72516,73504, 73572	16.1	<b>30</b>	<b>30</b>	<b>ПАНЧЕВО</b> <b>ГЛАВНА СТАНИЦА</b>		<b>23.06</b> <b>(01.00)</b>	51508,51510, 52402,52404, 52410,70488, 72516,73504, 73572

<b>51602</b>	Саста- јање	км пруге	Брзина преко скретница		Службена места	V <sub>max</sub>	<b>52402</b>	Саста- јање
6	7	1	П 2	С 3	4	5	6	7
<b>(01.31)</b> <b>03.39</b>	71549,71553, 72473,72497, 72527,72531	16.1	<b>30</b>	<b>30</b>	<b>ПАНЧЕВО</b> <b>ГЛАВНА СТАНИЦА</b>	<b>50</b>	<b>23.15</b>	48903,51601, 51603,52467, 52469
🔑 .45		17.7	<b>35</b>	-	Распутница 2а		🔑 .21	
🔑 .53		22.3	<b>20</b>	-	Јабука		🔑 .29	
🔑 04.01		26.8	<b>20</b>	<b>20</b>	Качарево		🔑 .37	
					км 033+300 <i>см: 20</i>			
🔑 .11		33.9		-	Црепаја		🔑 .47	
.21	78507	41.3	<b>20</b>	<b>20</b>	ДЕБЕЉАЧА		.57	54519,54521, 54523,72477, 72483,73505, 73507
🔑 .30		45.8	<b>10</b>	<b>10</b>	Ковачица		🔑 0.06	
🔑 .50		56.3		-	Уздин		🔑 .26	

51602	Саста- јање	км пруге	Брзина преко скретница		Службена места	V <sub>max</sub>	52402	Саста- јање
6	7	1	П 2	С 3	4	5	6	7
С 05.01 С .55	2501	61.9	20	20	Томашевац	50	0.37 .52	72473,72497, 72527,72531
					км 063+022 м: 20			
С 06.00		64.0 76.4	20	20	ОРЛОВАТ СТАЈ. УКР.	С .57		
С 03		75.4	20	20	Орловат	30	С 01.00	
02		65.5	-	-	Фаркаждин	02	.17	
02		58.2	40	-	Перлез	02	.28	
					км 054+740 см: 20			
					км 052+679 м: 20			
					км 049+561 к: 20			
.59		49.5	20	20	Тител	60	.56	
		38.4	-	-	Вилово-Гардиновци ТО и стај			
					км 034+311 пп: 40			
07.34		32.2	20	20	Шајкаш		02.31	
					км 027+916 пп: 40			
		25.2	40	-	Будисава ТО и стај			
05.3		20.5	20	20	Каћ		.50	
					км 018+880 пп: 20			
08.04		15.7	-	-	Распутница 2		03.01	
.06		14.6	40	-	Распутница 1		.03	
					км 014+349 пп: 20			
.12		11.6 10.1			Римски Шанчеви	С .09		
.25		3.6 3.7			Сајлово расп и одј	40	.22	
С 08.31 (09.03)		1.8	20	20	НОВИ САД РАНЖИРНА	50	С 03.28 (09.03)	

52403	Саста- јање	км пруге	Брзина преко скретница		Службена места	V <sub>max</sub>	52405	Саста- јање
6	7	1	П 2	С 3	4	5	6	7
<b>(08.54)</b> <b>13.02</b>	54522, 54524, 72452, 72482, 72496, 72526	1.8	<b>20</b>	<b>20</b>	НОВИ САД РАНЖИРНА	<b>50</b>	<b>(08.54)</b> <b>13.02</b>	54522, 54524, 72452, 72482, 72496, 72526
.08		3.7 3.6			Сајлово расп и одј		.08	
<b>С</b> .23		10.1 11.6			Римски Шанчеви	<b>40</b>	<b>С</b> .23	
					км 014+149 пп: 20			
.31		14.6	<b>40</b>	-	Распутница 1		.31	
.33		15.7		-	Распутница 2		.33	
					км 018+680 пп: 20			
<b>К</b> .45		20.5	<b>20</b>	<b>20</b>	Каћ		<b>К</b> .45	
		25.2	<b>40</b>	-	Будисава ТО и стај			
					км 027+716 пп: 40			
<b>К</b> 14.04		32.2	<b>20</b>	<b>20</b>	Шајкаш	<b>60</b>	<b>К</b> 14.04	
					км 034+111 пп: 40			
		38.4		-	Вилово-Гардиновци ТО и стај			
					км 048+715 к: 20			
.37		49.5	<b>20</b>	<b>20</b>	Тител		.37	
					км 052+279 м: 20			
					км 054+690 ст: 20			
<b>К</b> 15.06		58.2	<b>40</b>	-	Перлез		<b>К</b> 15.06	
<b>К</b> .21		65.5		-	Фаркаждин		<b>К</b> .21	
<b>С</b> <b>К</b> .36		75.4	<b>20</b>	<b>20</b>	Орловат		<b>С</b> <b>К</b> .36	
<b>С</b> .39		76.4 64.0	<b>20</b>	<b>20</b>	ОРЛОВАТ СТАЈ. УКР.	<b>30</b>	<b>С</b> .39	
					км 063+187 м: 20			
.44 .48		61.9	<b>20</b>	<b>20</b>	Томашевац	<b>50</b>	.44 .48	



<b>52403</b>	Саста- јање	км пруге	Брзина преко скретница		Службена места	V <sub>max</sub>	<b>52405</b>	Саста- јање
6	7	1	П 2	С 3	4	5	6	7
🔑 16.00		56.3		-	Уздин	<b>50</b>	🔑 16.00	
🔑 .16		45.8	<b>10</b>	<b>10</b>	Ковачица		🔑 .16	
С .23	51516,71546, 73510,2502						С .23	51516,71546, 73510,2502
С <b>17.31</b>		41.3	<b>20</b>	<b>20</b>	ДЕБЕЉАЧА		С <b>17.31</b>	
					км 034+050 см: 20			
🔑 .42		33.9		-	Црепаја		🔑 .42	
🔑 .52		26.8	<b>20</b>	<b>20</b>	Качарево		🔑 .52	
🔑 18.00		22.3	<b>20</b>	-	Јабука		🔑 18.00	
🔑 .08		17.7	<b>35</b>	-	Распутница 2а		🔑 .08	
<b>18.14</b>		16.1	<b>30</b>	<b>30</b>	ПАНЧЕВО ГЛАВНА СТАНИЦА		<b>18.14</b>	

<b>52404</b>	Саста- јање	км пруге	Брзина преко скретница		Службена места	V <sub>max</sub>	<b>52406</b>	Саста- јање
6	7	1	П 2	С 3	4	5	6	7
<b>23.15</b>	48903,51601, 51603,52467, 52469	16.1	<b>30</b>	<b>30</b>	ПАНЧЕВО ГЛАВНА СТАНИЦА	<b>50</b>	<b>01.15</b>	
🔑 .21		17.7	<b>35</b>	-	Распутница 2а		🔑 .21	
🔑 .29		22.3	<b>20</b>	-	Јабука		🔑 .29	
🔑 .37		26.8	<b>20</b>	<b>20</b>	Качарево		🔑 .37	
					км 033+300 см: 20			
🔑 .47		33.9		-	Црепаја		🔑 .47	
.57	54519,54521, 54523,72477, 72483,73505, 73507	41.3	<b>20</b>	<b>20</b>	ДЕБЕЉАЧА		.57	71549,71553, 72473,72497, 72527,72531
🔑 0.06		45.8	<b>10</b>	<b>10</b>	Ковачица		🔑 02.06	
🔑 .26		56.3		-	Уздин		🔑 .26	

52404	Саста- јање	км пруге	Брзина преко скретница		Службена места	V <sub>max</sub>	52406	Саста- јање
			П 2	С 3				
6	7	1			4	5	6	7
0.37 .52	72473,72497, 72527,72531	61.9	20	20	Томашевац	50	02.36 .38	
					км 063+022 м: 20			
С .57		64.0 76.4	20	20	ОРЛОВАТ СТАЈ. УКР.		С .43	
С <sub>1</sub> 01.00		75.4	20	20	Орловат	30	С <sub>1</sub> .46	
К .17		65.5		-	Фаркаждин	60	К 03.03	
К .28		58.2	40	-	Перлез		К .13	
					км 054+740 см: 20			
					км 052+679 м: 20			
					км 049+561 к: 20			
.56		49.5	20	20	Тител		.42	
		38.4		-	Вилово-Гардиновци ТО и стај			
					км 034+311 пп: 40			
К 02.31		32.2	20	20	Шајкаш		К 04.16	
					км 027+916 пп: 40			
		25.2	40	-	Будисава ТО и стај			
К .50		20.5	20	20	Каћ		К .36	
					км 018+880 пп: 20			
03.01		15.7		-	Распутница 2		.47	
.03		14.6	40	-	Распутница 1		.49	
					км 014+349 пп: 20			
С .09		11.6 10.1			Римски Шанчеви		С .55	
.22		3.6 3.7			Сајлово расп и одј	40	05.06	
С 03.28 (09.03)		1.8	20	20	НОВИ САД РАНЖИРНА	50	С 05.12 (07.57)	

52407	Саста- јање	км пруге	Брзина преко скретница		Службена места	V <sub>max</sub>	52409	Саста- јање
			П 2	С 3				
6	7	1			4	5	6	7
C (08.54) 13.02	54522, 54524, 72452, 72482, 72496, 72526	1.8	20	20	НОВИ САД РАНЖИРНА	50	C (08.54) 13.02	54522, 54524, 72452, 72482, 72496, 72526
.08		3.7 3.6			Сајлово расп и одј		.08	
C .23		10.1 11.6			Римски Шанчеви	40	C .23	
					км 014+149 пп: 20			
.31		14.6	40	-	Распутница 1		.31	
.33		15.7		-	Распутница 2		.33	
					км 018+680 пп: 20			
Љ .45		20.5	20	20	Каћ		Љ .45	
		25.2	40	-	Будисава ТО и стај			
					км 027+716 пп: 40			
Љ 14.04		32.2	20	20	Шајкаш	60	Љ 14.04	
					км 034+111 пп: 40			
		38.4		-	Вилово-Гардиновци ТО и стај			
					км 048+715 к: 20			
.37		49.5	20	20	Тител		.37	
					км 052+279 м: 20			
					км 054+690 ст: 20			
Љ 15.06		58.2	40	-	Перлез		Љ 15.06	
Љ .21		65.5		-	Фаркаждин		Љ .21	
СЉ .36		75.4	20	20	Орловат		СЉ .36	
C .39		76.4 64.0	20	20	ОРЛОВАТ СТАЈ. УКР.	30	C .39	
					км 063+187 м: 20			
.44 .48		61.9	20	20	Томашевац	50	.44 .48	

<b>52407</b>	Саста- јање	км пруге	Брзина преко скретница		Службена места	V <sub>max</sub>	<b>52409</b>	Саста- јање
6	7	1	П 2	С 3	4	5	6	7
16.00		56.3		-	Уздин	<b>50</b>	16.00	
.16		45.8	<b>10</b>	<b>10</b>	Ковачица		.16	
<b>.23</b>	51516,71546, 73510,2502						<b>.23</b>	51516,71546, 73510,2502
<b>17.31</b>		41.3	<b>20</b>	<b>20</b>	ДЕБЕЉАЧА		<b>17.31</b>	
					км 034+050 см: 20			
.42		33.9		-	Црепаја		.42	
.52		26.8	<b>20</b>	<b>20</b>	Качарево		.52	
18.00		22.3	<b>20</b>	-	Јабука		18.00	
.08		17.7	<b>35</b>	-	Распутница 2а		.08	
<b>18.14</b>		16.1	<b>30</b>	<b>30</b>	ПАНЧЕВО ГЛАВНА СТАНИЦА		<b>18.14</b>	

<b>52408</b>	Саста- јање	км пруге	Брзина преко скретница		Службена места	V <sub>max</sub>	<b>52410</b>	Саста- јање
6	7	1	П 2	С 3	4	5	6	7
<b>02.15</b>		16.1	<b>30</b>	<b>30</b>	ПАНЧЕВО ГЛАВНА СТАНИЦА	<b>50</b>	<b>23.15</b>	48903, 51601, 51603, 52467, 52469
.21		17.7	<b>35</b>	-	Распутница 2а		.21	
.29		22.3	<b>20</b>	-	Јабука		.29	
.37		26.8	<b>20</b>	<b>20</b>	Качарево		.37	
					км 033+300 см: 20			
.47		33.9		-	Црепаја		.47	
.57	71549,71553, 72473,72497, 72527,72531	41.3	<b>20</b>	<b>20</b>	ДЕБЕЉАЧА		.57	54519,54521, 54523,72477, 72483,73505, 73507
03.06		45.8	<b>10</b>	<b>10</b>	Ковачица		0.06	
.26		56.3		-	Уздин		.26	

52408	Саста- јање	км пруге	Брзина преко скретница		Службена места	V <sub>max</sub>	52410	Саста- јање
6	7	1	П 2	С 3	4	5	6	7
03.36 04.02	78507	61.9	20	20	Томашевац	50	0.37 .52	72473,72497, 72527,72531
					км 063+022 м: 20			
С .07		64.0 76.4	20	20	ОРЛОВАТ СТАЈ. УКР.		С .57	
С .10		75.4	20	20	Орловат	30	С .01.00	
К .27		65.5	-	-	Фаркаждин	60	К .17	
К .38		58.2	40	-	Перлез		К .28	
					км 054+740 см: 20			
					км 052+679 м: 20			
					км 049+561 к: 20			
05.06		49.5	20	20	Тител		.56	
		38.4	-	-	Вилово-Гардиновци ТО и стај			
					км 034+311 пп: 40			
К .40		32.2	20	20	Шајкаш		К .02.31	
					км 027+916 пп: 40			
		25.2	40	-	Будисава ТО и стај			
К 06.00		20.5	20	20	Каћ		К .50	
					км 018+880 пп: 20			
.11		15.7	-	-	Распутница 2		03.01	
.13		14.6	40	-	Распутница 1		.03	
					км 014+349 пп: 20			
С .19		11.6 10.1			Римски Шанчеви		С .09	
.32		3.6 3.7			Сајлово расп и одј	40	.22	
С 06.38 (07.57)		1.8	20	20	НОВИ САД РАНЖИРНА	50	С 03.28 (09.03)	

52411	Саста- јање	км пруге	Брзина преко скретница		Службена места	V <sub>max</sub>	52413	Саста- јање
			П 2	С 3				
6	7	1			4	5	6	7
C (10.40) 13.02	54522,54524, 72452,72482, 72496,72526	1.8	20	20	НОВИ САД РАНЖИРНА	50	C (08.54) 14.32	
.08		3.7 3.6			Сајлово расп и одј		.38	
C .23		10.1 11.6			Римски Шанчеви	40	C .56 C 15.02	
					км 014+149 пп: 20			
.31		14.6	40	-	Распутница 1		.09	
.33		15.7		-	Распутница 2		.11	
					км 018+680 пп: 20			
Љ .45		20.5	20	20	Каћ		Љ .23	
		25.2	40	-	Будисава ТО и стај			
					км 027+716 пп: 40			
Љ 14.04		32.2	20	20	Шајкаш	60	Љ .42	
					км 034+111 пп: 40			
		38.4		-	Вилово-Гардиновци ТО и стај			
					км 048+715 к: 20			
.37		49.5	20	20	Тител		16.15	
					км 052+279 м: 20			
					км 054+690 ст: 20			
Љ 15.06		58.2	40	-	Перлез		Љ .44	
Љ .21		65.5		-	Фаркаждин		Љ .59	
СЉ .36		75.4	20	20	Орловат		СЉ 17.14	
C .39		76.4 64.0	20	20	ОРЛОВАТ СТАЈ. УКР.	30	C .17	
					км 063+187 м: 20			
.44 .48		61.9	20	20	Томашевац	50	C .22 C 18.09	2502

<b>52411</b>	Саста- јање	км пруге	Брзина преко скретница		Службена места	V <sub>max</sub>	<b>52413</b>	Саста- јање
6	7	1	П 2	С 3	4	5	6	7
16.00		56.3		-	Уздин	<b>50</b>	18.21	
.16		45.8	<b>10</b>	<b>10</b>	Ковачица		.37	
<b>.23</b>	51516,71546, 73510,2502							51516,71546, 73510
<b>17.31</b>		41.3	<b>20</b>	<b>20</b>	ДЕБЕЉАЧА		.43	
					км 034+050 см: 20			
.42		33.9		-	Црепаја		.53	
.52		26.8	<b>20</b>	<b>20</b>	Качарево		19.03	
18.00		22.3	<b>20</b>	-	Јабука		.11	
.08		17.7	<b>35</b>	-	Распутница 2а		.19	
<b>18.14</b>		16.1	<b>30</b>	<b>30</b>	ПАНЧЕВО ГЛАВНА СТАНИЦА		<b>19.25</b>	

<b>52415</b>	Саста- јање	км пруге	Брзина преко скретница		Службена места	V <sub>max</sub>	<b>52467</b>	Саста- јање
6	7	1	П 2	С 3	4	5	6	7
<b>(08.54)</b> <b>14.32</b>		1.8	<b>20</b>	<b>20</b>	НОВИ САД РАНЖИРНА	<b>50</b>	<b>(17.29)</b> <b>18.59</b>	
.38		3.7 3.6			Сајлово расп и одј		.05	
<b>.56</b> <b>15.02</b>		10.1 11.6			Римски Шанчеви	<b>40</b>	.23	
					км 014+149 пп: 20			
.09		14.6	<b>40</b>	-	Распутница 1	<b>60</b>	.29	
.11		15.7		-	Распутница 2		.31	
					км 018+680 пп: 20			
.23		20.5	<b>20</b>	<b>20</b>	Каћ		.43	
		25.2	<b>40</b>	-	Будисава ТО и стај			
					км 027+716 пп: 40			

52415	Саста- јање	км пруге	Брзина преко скретница		Службена места	Vmax	52467	Саста- јање
6	7	1	П 2	С 3	4	5	6	7
15.42		32.2	20	20	Шајкаш	60	20.02	
					км 034+111 пп: 40			
		38.4	-		Вилово-Гардиновци ТО и стај			
					км 048+715 к: 20			
16.15		49.5	20	20	Тител		.35	
					км 052+279 м: 20			
					км 054+690 см: 20			
.44		58.2	40	-	Перлез		21.04	
.59		65.5	-		Фаркаждин		.19	
17.14		75.4	20	20	Орловат		.34	
.17		76.4 64.0	20	20	ОРЛОВАТ СТАЈ. УКР.	30	.37	
					км 063+187 м: 20	50		
.22	2502		20	20	Томашевац		.42	
18.09		61.9	20	20			.48	
.21		56.3	-		Уздин		22.00	
.37		45.8	10	10	Ковачица		.18	
.43	51516,71546, 73510	41.3	20	20	ДЕБЕЉАЧА		.27	78506
					км 034+050 см: 20			
.53		33.9	-		Црепаја		.37	
19.03		26.8	20	20	Качарево		.47	
.11		22.3	20	-	Јабука		.54	
.19		17.7	35	-	Распутница 2а		23.01	
19.25		16.1	30	30	ПАНЧЕВО ГЛАВНА СТАНИЦА		23.06	51508,51510, 52402,52404, 52410,70488, 72516,73504, 73572



52466	Саста- јање	км пруге	Брзина преко скретница		Службена места	V <sub>max</sub>	54500	Саста- јање
6	7	1	П 2	С 3	4	5	6	7
03.39	71549,71553, 72473,72497, 72527,72531	16.1	30	30	ПАНЧЕВО ГЛАВНА СТАНИЦА	50	01.15	
🔑 .45		17.7	35	-	Распутница 2а		🔑 .21	
🔑 .53		22.3	20	-	Јабука		🔑 .29	
🔑 04.01		26.8	20	20	Качарево		🔑 .37	
					км 033+300 <i>ст: 20</i>			
🔑 .11		33.9		-	Црепаја		🔑 .47	
.21	78507	41.3	20	20	ДЕБЕЉАЧА		.57	71549,71553, 72473,72497, 72527,72531
🔑 .30		45.8	10	10	Ковачица		🔑 02.06	
🔑 .50		56.3		-	Уздин		🔑 .26	
С 05.01 С .55	2501	61.9	20	20	Томашевац		.36 .38	
					км 063+022 <i>м: 20</i>			
С 06.00		64.0 76.4	20	20	ОРЛОВАТ СТАЈ. УКР.		С .43	
С🔑 .03		75.4	20	20	Орловат	30	С🔑 .46	
🔑 .20		65.5		-	Фаркаждин	60	🔑 03.03	
🔑 .31		58.2	40	-	Перлез		🔑 .13	
					км 054+740 <i>ст: 20</i>			
					км 052+679 <i>м: 20</i>			
					км 049+561 <i>к: 20</i>			
.59		49.5	20	20	Тител		.42	
		38.4		-	Вилово-Гардиновци ТО и стај			
					км 034+311 <i>пп: 40</i>			
🔑 07.34		32.2	20	20	Шајкаш		🔑 04.16	

52466	Саста- јање	км пруге	Брзина преко скретница		Службена места	V <sub>max</sub>	54500	Саста- јање
6	7	1	П 2	С 3	4	5	6	7
					км 027+916 пп: 40			
		25.2	40	-	Будисава ТО и стај			
07.53		20.5	20	20	Каћ		04.36	
					км 018+880 пп: 20			
08.04		15.7		-	Распутница 2	60	.47	
.06		14.6	40	-	Распутница 1		.49	
					км 014+349 пп: 20			
.12		11.6 10.1			Римски Шанчеви	С	.55	
.25		3.6 3.7			Сајлово расп и одј	40	05.06	
С 08.31 (09.03)		1.8	20	20	НОВИ САД РАНЖИРНА	50	С 05.12	

52469	Саста- јање	км пруге	Брзина преко скретница		Службена места	V <sub>max</sub>	54501	Саста- јање
6	7	1	П 2	С 3	4	5	6	7
С (17.29) 18.59		1.8	20	20	НОВИ САД РАНЖИРНА	50	С 14.32	
.05		3.7 3.6			Сајлово расп и одј		.38	
С .23		10.1 11.6			Римски Шанчеви	40	С .56 С 15.02	
					км 014+149 пп: 20			
.29		14.6	40	-	Распутница 1	60	.09	
.31		15.7		-	Распутница 2		.11	
					км 018+680 пп: 20			
0.43		20.5	20	20	Каћ		0.23	
		25.2	40	-	Будисава ТО и стај			
					км 027+716 пп: 40			

52469	Саста- јање	км пруге	Брзина преко скретница		Службена места	V <sub>max</sub>	54501	Саста- јање
6	7	1	П 2	С 3	4	5	6	7
🔑 20.02		32.2	20	20	Шајкаш	60	🔑 15.42	
					км 034+111 пп: 40			
		38.4	-		Вилово-Гардиновци ТО и стај			
					км 048+715 к: 20			
.35		49.5	20	20	Тител		16.15	
					км 052+279 м: 20			
					км 054+690 см: 20			
🔑 21.04		58.2	40	-	Перлез		🔑 .44	
🔑 .19		65.5	-		Фаркаждин		🔑 .59	
С🔑 .34		75.4	20	20	Орловат		С🔑 17.14	
С .37		76.4 64.0	20	20	ОРЛОВАТ СТАЈ. УКР.	30	С .17	
					км 063+187 м: 20	50		
.42 .48		61.9	20	20	Томашевац		С .22 С 18.09	2502
🔑 22.00		56.3	-		Уздин		🔑 .21	
🔑 .18		45.8	10	10	Ковачица		🔑 .37	
.27	78506	41.3	20	20	ДЕБЕЉАЧА		.43	51516, 71546, 73510
					км 034+050 см: 20			
🔑 .37		33.9	-		Црепаја		🔑 .53	
🔑 .47		26.8	20	20	Качарево		🔑 19.03	
🔑 .54		22.3	20	-	Јабука		🔑 .11	
🔑 23.01		17.7	35	-	Распутница 2а		🔑 .19	
23.06	51508,51510, 52402,52404, 52410,70488, 72516,73504, 73572	16.1	30	30	ПАНЧЕВО ГЛАВНА СТАНИЦА		19.25	

53500	Саста- јање	км пруге	Брзина преко скретница		Службена места	V <sub>max</sub>	53502	Саста- јање
6	7	1	П 2	С 3	4	5	6	7
С 08.46		84.4	20	20	ЗРЕЊАНИН ФАБРИКА	30	С 08.46	
					км 086+400 м: 20			
09.02 .10		88.8	20	20	ЗРЕЊАНИН		09.02 .10	
С .31 С 10.12	2515	97.5	20	20	Елемир		С .31 С 10.12	2515
		99.0	20	-	Одвојна скр. 1Р			
		102.0		30	км 102+000 пб			
.32		105.8	20	20	Меленци		.32	
6,7 <sup>⚡</sup> .48		112.7	20	20	Кумане	50	6,7 <sup>⚡</sup> .48	
С 11.07 С 12.44	2523	121.6	20	20	НОВИ БЕЧЕЈ		С 11.07 С 12.44	2523
⚡ 13.09		137.1		-	Банатско Милошево Поље СТО		⚡ 13.09	
С .18 С .35	51515,51519, 51525,71547, 72533,73547, 73549	141.3	20	20	БАНАТСКО МИЛОШЕВО		С .18 С .35	51515,51519, 51525,71547, 72533,73547, 73549
					км 146+750 м: 20			
С 14.06		160.1	20	20	КИКИНДА	60	С 14.06	

53501	Саста- јање	км пруге	Брзина преко скретница		Службена места	V <sub>max</sub>	53503	Саста- јање
6	7	1	П 2	С 3	4	5	6	7
С 02.36		160.1	20	20	КИКИНДА	60	С 02.36	
					км 146+900 м: 20			
С 03.12 С .45	51508,51510, 51520,51522, 72516,73544, 73572	141.3	20	20	БАНАТСКО МИЛОШЕВО	50	С 03.12 С .45	51508,51510, 51520,51522, 72516,73544, 73572
⚡ .53		137.1		-	Банатско Милошево Поље СТО		⚡ .53	
⚡ 04.17		121.6	20	20	НОВИ БЕЧЕЈ		⚡ 04.17	

<b>53501</b>	Саста- јање	км пруге	Брзина преко скретница		Службена места	V <sub>max</sub>	<b>53503</b>	Саста- јање
6	7	1	П 2	С 3	4	5	6	7
04.30		112.7	20	20	Кумане	50	04.30	
.47		105.8	20	20	Меленци	30	.47	
		102.0	30		км 102+000 пб			
		99.0	20	-	Одвојна скр. 1Р			
05.04		97.5	20	20	Елемир		05.04	
С .23 С 06.49	71542,73520	88.8	20	20	ЗРЕЊАНИН		С .23 С 06.49	71542,73520
					км 087+100 м: 20			
С 07.06		84.4	20	20	ЗРЕЊАНИН ФАБРИКА		С 07.06	

<b>53550</b>	Саста- јање	км пруге	Брзина преко скретница		Службена места	V <sub>max</sub>	<b>53552</b>	Саста- јање
6	7	1	П 2	С 3	4	5	6	7
08.25		16.1	30	30	ПАНЧЕВО ГЛАВНА СТАНИЦА	50	08.25	
.31		17.7	35	-	Распутница 2а		.31	
.39		22.3	20	-	Јабука		.39	
.47		26.8	20	20	Качарево		.47	
					км 033+300 см: 20			
.57		33.9	-		Црепаја		.57	
С 09.08 С .37	51501,51503, 51504,51513, 51533,70523, 72517	41.3	20	20	ДЕБЕЉАЧА		С 09.08 С .37	51501,51503, 51504,51513, 51533,70523, 72517
.47		45.8	10	10	Ковачица		.47	
10.07		56.3	-		Уздин		10.07	
С .18 С .28		61.9	20	20	Томашевац		С .18 С .28	

<b>53550</b>	Саста- јање	км пруге	Брзина преко скретница		Службена места	V <sub>max</sub>	<b>53552</b>	Саста- јање
6	7	1	П 2	С 3	4	5	6	7
					км 063+022 м: 20			
10.34		64.0	<b>20</b>	<b>20</b>	ОРЛОВАТ СТАЈ. УКР.	<b>50</b>	10.34	
.37		64.7	<b>20</b>	-	Распутница Орловат	<b>30</b>	.37	
.54		75.6	<b>20</b>	<b>20</b>	Лукићево	<b>60</b>	.54	
C <b>11.14</b>		84.4	<b>20</b>	<b>20</b>	ЗРЕЊАНИН ФАБРИКА	<b>30</b>	C <b>11.14</b>	

<b>53551</b>	Саста- јање	км пруге	Брзина преко скретница		Службена места	V <sub>max</sub>	<b>53553</b>	Саста- јање
6	7	1	П 2	С 3	4	5	6	7
<b>13.16</b>		84.4	<b>20</b>	<b>20</b>	ЗРЕЊАНИН ФАБРИКА		<b>13.16</b>	
.36	70522,70524, 70526,72500, 72520,72522, 72528	75.6	<b>20</b>	<b>20</b>	Лукићево	<b>30</b>	.36	70522,70526, 72500,72520, 72522,72528, 70524
.48		64.7	<b>20</b>	-	Распутница Орловат	<b>60</b>	.48	
.51		64.0	<b>20</b>	<b>20</b>	ОРЛОВАТ СТАЈ. УКР.	<b>30</b>	.51	
					км 063+187 м: 20			
<b>.57</b> <b>.59</b>		61.9	<b>20</b>	<b>20</b>	Томашевац		<b>.57</b> <b>.59</b>	
🔑 14.11		56.3		-	Уздин		🔑 14.11	
🔑 .27		45.8	<b>10</b>	<b>10</b>	Ковачица		🔑 .27	
.33		41.3	<b>20</b>	<b>20</b>	ДЕБЕЉАЧА		.33	
					км 034+050 ст: 20	<b>50</b>		
🔑 .43		33.9		-	Црепаја		🔑 .43	
🔑 .53		26.8	<b>20</b>	<b>20</b>	Качарево		🔑 .53	
🔑 15.01		22.3	<b>20</b>	-	Јабука		🔑 15.01	
🔑 .09		17.7	<b>35</b>	-	Распутница 2а		🔑 .09	
<b>15.15</b>		16.1	<b>30</b>	<b>30</b>	ПАНЧЕВО ГЛАВНА СТАНИЦА		<b>15.15</b>	

53554	Саста- јање	км пруге	Брзина преко скретница		Службена места	V <sub>max</sub>	53556	Саста- јање
			П 2	С 3				
6	7	1			4	5	6	7
10.20	51501,51503, 51504,51513, 51533,70523, 72517	16.1	30	30	ПАНЧЕВО ГЛАВНА СТАНИЦА	50	10.20	51501,51503, 51504,51513, 51533,70523, 72517
🔑 .26		17.7	35	-	Распутница 2а		🔑 .26	
🔑 .34		22.3	20	-	Јабука		🔑 .34	
🔑 .42		26.8	20	20	Качарево		🔑 .42	
					км 033+300 ст: 20			
🔑 .52		33.9		-	Црепаја		🔑 .52	
11.02		41.3	20	20	ДЕБЕЉАЧА		11.02	
🔑 .11		45.8	10	10	Ковачица		🔑 .11	
🔑 .31		56.3		-	Уздин		🔑 .31	
.42 .44		61.9	20	20	Томашевац		.42 .44	
					км 063+022 м: 20			
.50		64.0	20	20	ОРЛОВАТ СТАЈ. УКР.		.50	
.53		64.7	20	-	Распутница Орловат	30	.53	
12.10	53555,53557, 70525,70527, 72501,72521, 72523	75.6	20	20	Лукићево	60	12.10	53555,53557, 70525,70527, 72501,72521, 72523
С 12.30		84.4	20	20	ЗРЕЊАНИН ФАБРИКА	30	С 12.30	

<b>53555</b>	Саста- јање	км пруге	Брзина преко скретница		Службена места	V <sub>max</sub>	<b>53557</b>	Саста- јање
6	7	1	П 2	С 3	4	5	6	7
<b>11.40</b>		84.4	<b>20</b>	<b>20</b>	<b>ЗРЕЊАНИН ФАБРИКА</b>	<b>30</b>	<b>11.40</b>	
С .59 С <b>12.21</b>	51534,51536, 51538,51540, 53554,53556, 70500	75.6	<b>20</b>	<b>20</b>	<b>Лукићево</b>		С .59 С <b>12.21</b>	
.34		64.7	<b>20</b>	-	Распутница Орловат	<b>60</b>	.34	
.37		64.0	<b>20</b>	<b>20</b>	ОРЛОВАТ СТАЈ. УКР.	<b>30</b>	.37	
					км 063+187 м: 20	<b>50</b>		
.43 .54	70522,70524, 70526,72500, 72520,72522, 72528	61.9	<b>20</b>	<b>20</b>	<b>Томашевац</b>		.43 .54	70522,70524, 70526,72500, 72520,72522, 72528
🔑 13.06		56.3		-	Уздин		🔑 13.06	
🔑 .22		45.8	<b>10</b>	<b>10</b>	Ковачица		🔑 .22	
.28		41.3	<b>20</b>	<b>20</b>	ДЕБЕЉАЧА		.28	
					км 034+050 ст: 20			
🔑 .38		33.9		-	Црепаја		🔑 .38	
🔑 .48		26.8	<b>20</b>	<b>20</b>	Качарево		🔑 .48	
🔑 .56		22.3	<b>20</b>	-	Јабука		🔑 .56	
🔑 14.04 <b>14.10</b>		17.7 16.1	<b>35</b> <b>30</b>	- <b>30</b>	Распутница 2а <b>ПАНЧЕВО ГЛАВНА СТАНИЦА</b>		🔑 14.04 <b>14.10</b>	

<b>54502</b>	Саста- јање	км пруге	Брзина преко скретница		Службена места	V <sub>max</sub>	<b>54504</b>	Саста- јање
6	7	1	П 2	С 3	4	5	6	7
<b>01.15</b>		16.1	<b>30</b>	<b>30</b>	<b>ПАНЧЕВО ГЛАВНА СТАНИЦА</b>	<b>50</b>	<b>02.15</b>	
🔑 .21		17.7	<b>35</b>	-	Распутница 2а		🔑 .21	



54502	Саста- јање	км пруге	Брзина преко скретница		Службена места	V <sub>max</sub>	54504	Саста- јање
			П 2	С 3				
6	7	1			4	5	6	7
01.29		22.3	20	-	Јабука	50	02.29	
.37		26.8	20	20	Качарево		.37	
					км 033+300 <i>ст: 20</i>			
.47		33.9		-	Црепаја		.47	
.57	71549,71553, 72473,72497, 72527,72531	41.3	20	20	ДЕБЕЉАЧА		.57	71549,71553, 72473,72497, 72527,72531
02.06		45.8	10	10	Ковачица		03.06	
.26		56.3		-	Уздин		.26	
.36							.36	78507
.38		61.9	20	20	Томашевац		04.02	
					км 063+022 <i>м: 20</i>			
.43		64.0 76.4	20	20	ОРЛОВАТ СТАЈ. УКР.	30	.07	
.46		75.4	20	20	Орловат		.10	
03.03		65.5		-	Фаркаждин	60	.27	
.13		58.2	40	-	Перлез		.38	
					км 054+740 <i>ст: 20</i>			
					км 052+679 <i>м: 20</i>			
					км 049+561 <i>к: 20</i>			
.42		49.5	20	20	Тител		05.06	
		38.4		-	Вилово-Гардиновци ТО и стај			
					км 034+311 <i>пп: 40</i>			
04.16		32.2	20	20	Шајкаш		.40	
					км 027+916 <i>пп: 40</i>			
		25.2	40	-	Будисава ТО и стај			
.36		20.5	20	20	Каћ		06.00	
					км 018+880 <i>пп: 20</i>			

<b>54502</b>	Саста- јање	км пруге	Брзина преко скретница		Службена места	V <sub>max</sub>	<b>54504</b>	Саста- јање
6	7	1	П 2	С 3	4	5	6	7
04.47		15.7		-	Распутница 2	<b>60</b>	06.11	
.49		14.6	<b>40</b>	-	Распутница 1		.13	
					км 014+349 пп: 20			
C .55		11.6 10.1			Римски Шанчеви	C	.19	
05.06		3.6 3.7			Сајлово расп и одј	<b>40</b>	.32	
C <b>05.12</b>		1.8	<b>20</b>	<b>20</b>	НОВИ САД РАНЖИРНА	<b>50</b>	C <b>06.38</b>	

<b>54503</b>	Саста- јање	км пруге	Брзина преко скретница		Службена места	V <sub>max</sub>	<b>54505</b>	Саста- јање
6	7	1	П 2	С 3	4	5	6	7
C <b>14.32</b>		1.8	<b>20</b>	<b>20</b>	НОВИ САД РАНЖИРНА	<b>50</b>	C <b>14.32</b>	
.38		3.7 3.6			Сајлово расп и одј		.38	
C <b>.56</b>		10.1			Римски Шанчеви	<b>40</b>	C <b>.56</b>	
C <b>15.02</b>		11.6			км 014+149 пп: 20		C <b>15.02</b>	
						<b>60</b>		
.09		14.6	<b>40</b>	-	Распутница 1		.09	
.11		15.7		-	Распутница 2		.11	
					км 018+680 пп: 20			
Љ .23		20.5	<b>20</b>	<b>20</b>	Каћ		Љ .23	
		25.2	<b>40</b>	-	Будисава ТО и стај			
					км 027+716 пп: 40			
Љ .42		32.2	<b>20</b>	<b>20</b>	Шајкаш		Љ .42	
					км 034+111 пп: 40			
		38.4		-	Вилово-Гардиновци ТО и стај			
					км 048+715 к: 20			

<b>54503</b>	Саста- јање	км пруге	Брзина преко скретница		Службена места	V <sub>max</sub>	<b>54505</b>	Саста- јање
6	7	1	П 2	С 3	4	5	6	7
16.15		49.5	<b>20</b>	<b>20</b>	Тител	<b>60</b>	16.15	
					км 052+279 м: 20			
					км 054+690 ст: 20			
Љ .44		58.2	<b>40</b>	-	Перлез		Љ .44	
Љ .59		65.5		-	Фаркаждин		Љ .59	
СЉ 17.14		75.4	<b>20</b>	<b>20</b>	Орловат	<b>30</b>	СЉ 17.14	
С .17		76.4 64.0	<b>20</b>	<b>20</b>	ОРЛОВАТ СТАЈ. УКР.		С .17	
					км 063+187 м: 20			
С .22	2502						С .22	2502
С <b>18.09</b>		61.9	<b>20</b>	<b>20</b>	Томашевац		С <b>18.09</b>	
Љ .21		56.3		-	Уздин	<b>50</b>	Љ .21	
Љ .37		45.8	<b>10</b>	<b>10</b>	Ковачица		Љ .37	
.43	51516, 71546, 73510	41.3	<b>20</b>	<b>20</b>	ДЕБЕЉАЧА		.43	51516, 71546, 73510
					км 034+050 ст: 20			
Љ .53		33.9		-	Црепаја		Љ .53	
Љ 19.03		26.8	<b>20</b>	<b>20</b>	Качарево		Љ 19.03	
Љ .11		22.3	<b>20</b>	-	Јабuka		Љ .11	
Љ .19		17.7	<b>35</b>	-	Распутница 2а		Љ .19	
<b>19.25</b>		16.1	<b>30</b>	<b>30</b>	ПАНЧЕВО ГЛАВНА СТАНИЦА		<b>19.25</b>	

54506	Саста- јање	км пруге	Брзина преко скретница		Службена места	Vmax	54508	Саста- јање
			П 2	С 3				
6	7	1			4	5	6	7
02.15		16.1	30	30	ПАНЧЕВО ГЛАВНА СТАНИЦА	50	02.15	
🔑 .21		17.7	35	-	Распутница 2а		🔑 .21	
🔑 .29		22.3	20	-	Јабука		🔑 .29	
🔑 .37		26.8	20	20	Качарево		🔑 .37	
					км 033+300 <i>ст: 20</i>			
🔑 .47		33.9		-	Црепаја		🔑 .47	
.57	71549,71553, 72473,72497, 72527,72531	41.3	20	20	ДЕБЕЉАЧА		.57	71549,71553, 72473,72497, 72527,72531
🔑 03.06		45.8	10	10	Ковачица		🔑 03.06	
🔑 .26		56.3		-	Уздин		🔑 .26	
.36 04.02	78507	61.9	20	20	Томашевац		.36 04.02	78507
					км 063+022 <i>м: 20</i>			
С .07		64.0 76.4	20	20	ОРЛОВАТ СТАЈ. УКР.	30	С .07	
С🔑 .10		75.4	20	20	Орловат		С🔑 .10	
🔑 .27		65.5		-	Фаркаждин		🔑 .27	
🔑 .38		58.2	40	-	Перлез		🔑 .38	
					км 054+740 <i>ст: 20</i>			
					км 052+679 <i>м: 20</i>			
					км 049+561 <i>к: 20</i>			
05.06		49.5	20	20	Тител		05.06	
		38.4		-	Вилово-Гардиновци ТО и стај			
					км 034+311 <i>пп: 40</i>			
🔑 .40		32.2	20	20	Шајкаш	60	🔑 .40	
					км 027+916 <i>пп: 40</i>			
		25.2	40	-	Будисава ТО и стај			

<b>54506</b>	Саста- јање	км пруге	Брзина преко скретница		Службена места	V <sub>max</sub>	<b>54508</b>	Саста- јање
6	7	1	П 2	С 3	4	5	6	7
06.00		20.5	<b>20</b>	<b>20</b>	Каћ	<b>60</b>	06.00	
					км 018+880 пп: 20			
.11		15.7		-	Распутница 2		.11	
.13		14.6	<b>40</b>	-	Распутница 1		.13	
					км 014+349 пп: 20			
C .19		11.6 10.1			Римски Шанчеви		C .19	
.32		3.6 3.7			Сајлово расп и одј	<b>40</b>	.32	
C <b>06.38</b>		1.8	<b>20</b>	<b>20</b>	НОВИ САД РАНЖИРНА	<b>50</b>	C <b>06.38</b>	

<b>54507</b>	Саста- јање	км пруге	Брзина преко скретница		Службена места	V <sub>max</sub>	<b>54509</b>	Саста- јање
6	7	1	П 2	С 3	4	5	6	7
C <b>16.20</b>		1.8	<b>20</b>	<b>20</b>	НОВИ САД РАНЖИРНА	<b>50</b>	C <b>16.20</b>	
.26		3.7 3.6			Сајлово расп и одј		.26	
C .43		10.1 11.6			Римски Шанчеви	<b>40</b>	C .43	
					км 014+149 пп: 20	<b>60</b>		
.49		14.6	<b>40</b>	-	Распутница 1		.49	
.51		15.7		-	Распутница 2		.51	
					км 018+680 пп: 20			
07.03		20.5	<b>20</b>	<b>20</b>	Каћ		07.03	
		25.2	<b>40</b>	-	Будисава ТО и стај			
					км 027+716 пп: 40			
07.22		32.2	<b>20</b>	<b>20</b>	Шајкаш	<b>60</b>	07.22	
					км 034+111 пп: 40			

<b>54507</b>	Саста- јање	км пруге	Брзина преко скретница		Службена места	V <sub>max</sub>	<b>54509</b>	Саста- јање
6	7	1	П 2	С 3	4	5	6	7
		38.4		-	Вилово-Гардиновци ТО и стај	<b>60</b>		
					км 048+715 к: 20			
17.55		49.5	<b>20</b>	<b>20</b>	Тител		17.55	
					км 052+279 м: 20			
					км 054+690 ст: 20			
18.24		58.2	<b>40</b>	-	Перлез		18.24	
.39		65.5		-	Фаркаждин	<b>30</b>	.39	
.54		75.4	<b>20</b>	<b>20</b>	Орловат		.54	
.57		76.4 64.0	<b>20</b>	<b>20</b>	ОРЛОВАТ СТАЈ. УКР.		.57	
					км 063+187 м: 20			
19.02 .09		61.9	<b>20</b>	<b>20</b>	Томашевац		19.02 .09	
.21		56.3		-	Уздин		.21	
.37		45.8	<b>10</b>	<b>10</b>	Ковачица		.37	
.43	51516,71546, 73510	41.3	<b>20</b>	<b>20</b>	ДЕБЕЉАЧА		.43	51516,71546, 73510
					км 034+050 ст: 20			
.53		33.9		-	Црепаја		.53	
20.03		26.8	<b>20</b>	<b>20</b>	Качарево		20.03	
.11		22.3	<b>20</b>	-	Јабука		.11	
.19		17.7	<b>35</b>	-	Распутница 2а		.19	
20.25	78506	16.1	<b>30</b>	<b>30</b>	ПАНЧЕВО ГЛАВНА СТАНИЦА		20.25	78506

54510	Саста- јање	км пруге	Брзина преко скретница		Службена места	V <sub>max</sub>	54512	Саста- јање
			П 2	С 3				
6	7	1			4	5	6	7
02.15		16.1	30	30	ПАНЧЕВО ГЛАВНА СТАНИЦА	50	02.15	
🔑 .21		17.7	35	-	Распутница 2а		🔑 .21	
🔑 .29		22.3	20	-	Јабука		🔑 .29	
🔑 .37		26.8	20	20	Качарево		🔑 .37	
					км 033+300 <i>ст: 20</i>			
🔑 .47		33.9		-	Црепаја		🔑 .47	
.57	71549,71553, 72473,72497, 72527,72531	41.3	20	20	ДЕБЕЉАЧА		.57	71549,71553, 72473,72497, 72527,72531
🔑 03.06		45.8	10	10	Ковачица		🔑 03.06	
🔑 .26		56.3		-	Уздин		🔑 .26	
.36 04.02	78507	61.9	20	20	Томашевац		.36 04.02	78507
					км 063+022 <i>м: 20</i>			
С .07		64.0 76.4	20	20	ОРЛОВАТ СТАЈ. УКР.		С .07	
С🔑 .10		75.4	20	20	Орловат	30	С🔑 .10	
🔑 .27		65.5		-	Фаркаждин	60	🔑 .27	
🔑 .38		58.2	40	-	Перлез		🔑 .38	
					км 054+740 <i>ст: 20</i>			
					км 052+679 <i>м: 20</i>			
					км 049+561 <i>к: 20</i>			
05.06		49.5	20	20	Тител		05.06	
		38.4		-	Вилово-Гардиновци ТО и стај			
					км 034+311 <i>пп: 40</i>			
🔑 .40		32.2	20	20	Шајкаш		🔑 .40	

54510	Саста- јање	км пруге	Брзина преко скретница		Службена места	V <sub>max</sub>	54512	Саста- јање
6	7	1	П 2	С 3	4	5	6	7
					км 027+916 пп: 40	60		
		25.2	40	-	Будисава ТО и стај			
06.00		20.5	20	20	Каћ		06.00	
					км 018+880 пп: 20			
.11		15.7		-	Распутница 2		.11	
.13		14.6	40	-	Распутница 1		.13	
					км 014+349 пп: 20			
С .19		11.6 10.1			Римски Шанчеви		С .19	
.32		3.6 3.7			Сајлово расп и одј	40	.32	
С 06.38		1.8	20	20	НОВИ САД РАНЖИРНА	50	С 06.38	

54511	Саста- јање	км пруге	Брзина преко скретница		Службена места	V <sub>max</sub>	54513	Саста- јање
6	7	1	П 2	С 3	4	5	6	7
С 16.20		1.8	20	20	НОВИ САД РАНЖИРНА	50	С 17.37	
.26		3.7 3.6			Сајлово расп и одј		.43	
С .43		10.1 11.6			Римски Шанчеви	40	С 18.00	
					км 014+149 пп: 20	60		
.49		14.6	40	-	Распутница 1		.06	
.51		15.7		-	Распутница 2		.08	
					км 018+680 пп: 20			
07.03		20.5	20	20	Каћ		07.20	
		25.2	40	-	Будисава ТО и стај			
					км 027+716 пп: 40			



<b>54511</b>	Саста- јање	км пруге	Брзина преко скретница		Службена места	V <sub>max</sub>	<b>54513</b>	Саста- јање
6	7	1	П 2	С 3	4	5	6	7
17.22		32.2	<b>20</b>	<b>20</b>	Шајкаш	<b>60</b>	18.39	
					км 034+111 пп: 40			
		38.4		-	Вилово-Гардиновци ТО и стај			
					км 048+715 к: 20			
.55		49.5	<b>20</b>	<b>20</b>	Тител		19.12	
					км 052+279 м: 20			
					км 054+690 см: 20			
18.24		58.2	<b>40</b>	-	Перлез		.41	
.39		65.5		-	Фаркаждин		.55	
0.54		75.4	<b>20</b>	<b>20</b>	Орловат		20.11	
0.57		76.4 64.0	<b>20</b>	<b>20</b>	ОРЛОВАТ СТАЈ. УКР.	<b>30</b>	.14	
					км 063+187 м: 20	<b>50</b>		
<b>19.02</b> <b>.09</b>		61.9	<b>20</b>	<b>20</b>	Томашевац		<b>.19</b> <b>.44</b>	51516, 51518, 71546, 73510
.21		56.3		-	Уздин		.56	
.37		45.8	<b>10</b>	<b>10</b>	Ковачица		21.12	
.43	51516, 51518, 71546, 73510	41.3	<b>20</b>	<b>20</b>	ДЕБЕЉАЧА		.18	78506
					км 034+050 см: 20			
.53		33.9		-	Црепаја		.28	
20.03		26.8	<b>20</b>	<b>20</b>	Качарево		.38	
.11		22.3	<b>20</b>	-	Јабука		.46	
.19		17.7	<b>35</b>	-	Распутница 2а		.54	
<b>20.25</b>	78506	16.1	<b>30</b>	<b>30</b>	ПАНЧЕВО ГЛАВНА СТАНИЦА		<b>22.00</b>	

54514	Саста- јање	км пруге	Брзина преко скретница		Службена места	V <sub>max</sub>	54516	Саста- јање
6	7	1	П 2	С 3	4	5	6	7
03.39	71549,71553, 72473,72497, 72527,72531	16.1	30	30	ПАНЧЕВО ГЛАВНА СТАНИЦА	50	03.39	71549,71553, 72473,72497, 72527,72531
🔑 .45		17.7	35	-	Распутница 2а		🔑 .45	
🔑 .53		22.3	20	-	Јабука		🔑 .53	
🔑 04.01		26.8	20	20	Качарево		🔑 04.01	
					км 033+300 <i>ст: 20</i>			
🔑 .11		33.9		-	Црепаја		🔑 .11	
.21	78507	41.3	20	20	ДЕБЕЉАЧА		.21	78507
🔑 .30		45.8	10	10	Ковачица		🔑 .30	
🔑 .50		56.3		-	Уздин		🔑 .50	
С 05.01	2501		20	20	Томашевац		С 05.01	2501
С .55		61.9			км 063+022 <i>м: 20</i>		С .55	
С 06.00		64.0 76.4	20	20	ОРЛОВАТ СТАЈ. УКР.		С 06.00	
С🔑 .03		75.4	20	20	Орловат	30	С🔑 .03	
🔑 .20		65.5		-	Фаркаждин	60	🔑 .20	
🔑 .31		58.2	40	-	Перлез		🔑 .31	
					км 054+740 <i>ст: 20</i>			
					км 052+679 <i>м: 20</i>			
					км 049+561 <i>к: 20</i>			
.59		49.5	20	20	Тител		.59	
		38.4		-	Вилово-Гардиновци ТО и стај			
					км 034+311 <i>пп: 40</i>			
🔑 07.34		32.2	20	20	Шајкаш		🔑 07.34	
					км 027+916 <i>пп: 40</i>			

<b>54514</b>	Саста- јање	км пруге	Брзина преко скретница		Службена места	V <sub>max</sub>	<b>54516</b>	Саста- јање
6	7	1	П 2	С 3	4	5	6	7
		25.2	<b>40</b>	-	Будисава ТО и стај	<b>60</b>		
07.53		20.5	<b>20</b>	<b>20</b>	Каћ		07.53	
					км 018+880 пп: 20			
08.04		15.7		-	Распутница 2		08.04	
.06		14.6	<b>40</b>	-	Распутница 1		.06	
					км 014+349 пп: 20			
.12		11.6 10.1			Римски Шанчеви		.12	
.25		3.6 3.7			Сајлово расп и одј	<b>40</b>	.25	
С 08.31		1.8	<b>20</b>	<b>20</b>	НОВИ САД РАНЖИРНА	<b>50</b>	С 08.31	

<b>54515</b>	Саста- јање	км пруге	Брзина преко скретница		Службена места	V <sub>max</sub>	<b>54517</b>	Саста- јање
6	7	1	П 2	С 3	4	5	6	7
С 17.37		1.8	<b>20</b>	<b>20</b>	НОВИ САД РАНЖИРНА	<b>50</b>	С 17.37	
.43		3.7 3.6			Сајлово расп и одј		.43	
С 18.00		10.1 11.6			Римски Шанчеви	<b>40</b>	С 18.00	
					км 014+149 пп: 20	<b>60</b>		
.06		14.6	<b>40</b>	-	Распутница 1		.06	
.08		15.7		-	Распутница 2		.08	
					км 018+680 пп: 20			
07.20		20.5	<b>20</b>	<b>20</b>	Каћ		07.20	
		25.2	<b>40</b>	-	Будисава ТО и стај			
					км 027+716 пп: 40			
07.39		32.2	<b>20</b>	<b>20</b>	Шајкаш		07.39	

<b>54515</b>	Саста- јање	км пруге	Брзина преко скретница		Службена места	V <sub>max</sub>	<b>54517</b>	Саста- јање
6	7	1	П 2	С 3	4	5	6	7
					км 034+111 пп: 40	<b>60</b>		
		38.4		-	Вилово-Гардиновци ТО и стај			
					км 048+715 к: 20			
19.12		49.5	<b>20</b>	<b>20</b>	Тител		19.12	
					км 052+279 м: 20			
					км 054+690 ст: 20			
🔑 .41		58.2	<b>40</b>	-	Перлез		🔑 .41	
🔑 .55		65.5		-	Фаркаждин		🔑 .55	
С🔑 20.11		75.4	<b>20</b>	<b>20</b>	Орловат		С🔑 20.11	
С .14		76.4 64.0	<b>20</b>	<b>20</b>	ОРЛОВАТ СТАЈ. УКР.	<b>30</b>	С .14	
					км 063+187 м: 20	<b>50</b>		
<b>.19</b> <b>.44</b>	51516,51518, 71546,73510	61.9	<b>20</b>	<b>20</b>	Томашевац		<b>.19</b> <b>.44</b>	51516,51518, 71546,73510
🔑 .56		56.3		-	Уздин		🔑 .56	
🔑 21.12		45.8	<b>10</b>	<b>10</b>	Ковачица		🔑 21.12	
.18	78506	41.3	<b>20</b>	<b>20</b>	ДЕБЕЉАЧА		.18	78506
					км 034+050 ст: 20			
🔑 .28		33.9		-	Црепаја		🔑 .28	
🔑 .38		26.8	<b>20</b>	<b>20</b>	Качарево		🔑 .38	
🔑 .46		22.3	<b>20</b>	-	Јабука		🔑 .46	
🔑 .54		17.7	<b>35</b>	-	Распутница 2а		🔑 .54	
<b>22.00</b>		16.1	<b>30</b>	<b>30</b>	ПАНЧЕВО ГЛАВНА СТАНИЦА		<b>22.00</b>	

54518	Саста- јање	км пруге	Брзина преко скретница		Службена места	V <sub>max</sub>	54520	Саста- јање
			П 2	С 3				
6	7	1			4	5	6	7
04.30		16.1	30	30	ПАНЧЕВО ГЛАВНА СТАНИЦА	50	04.30	
🔑 .36		17.7	35	-	Распутница 2а		🔑 .36	
🔑 .44		22.3	20	-	Јабuka		🔑 .44	
🔑 .52		26.8	20	20	Качарево		🔑 .52	
					км 033+300 см: 20			
🔑 05.02		33.9		-	Црепаја		🔑 05.02	
С .13	78507, 2501						С .13	78507, 2501
С 06.15		41.3	20	20	ДЕБЕЉАЧА		С 06.15	
🔑 .25		45.8	10	10	Ковачица		🔑 .25	
🔑 .45		56.3		-	Уздин		🔑 .45	
С .56							С .56	
С 07.10		61.9	20	20	Томашевац		С 07.10	
					км 063+022 м: 20			
С .15		64.0 76.4	20	20	ОРЛОВАТ СТАЈ. УКР.		С .15	
С🔑 .18		75.4	20	20	Орловат	30	С🔑 .18	
🔑 .35		65.5		-	Фаркаждин	60	🔑 .35	
🔑 .46		58.2	40	-	Перлез		🔑 .46	
					км 054+740 см: 20			
					км 052+679 м: 20			
					км 049+561 к: 20			
08.14		49.5	20	20	Тител		08.14	
		38.4		-	Вилово-Гардиновци ТО и стај			
					км 034+311 пп: 40			
🔑 .59		32.2	20	20	Шајкаш		🔑 .59	
					км 027+916 пп: 40			

<b>54518</b>	Саста- јање	км пруге	Брзина преко скретница		Службена места	V <sub>max</sub>	<b>54520</b>	Саста- јање
6	7	1	П 2	С 3	4	5	6	7
		25.2	<b>40</b>	-	Будисава ТО и стај	<b>60</b>		
09.08		20.5	<b>20</b>	<b>20</b>	Каћ		09.08	
					км 018+880 пп: 20			
.19		15.7		-	Распутница 2		.19	
.21		14.6	<b>40</b>	-	Распутница 1		.21	
					км 014+349 пп: 20			
.27	54483,54485, 72401,72493, 73497	11.6 10.1			<b>Римски Шанчеви</b>		.27	54483,54485, 72401,72493, 73497
.30		3.6 3.7			Сајлово расп и одј	<b>40</b>	.30	
С 09.36		1.8	<b>20</b>	<b>20</b>	НОВИ САД РАНЖИРНА	<b>50</b>	С 09.36	

<b>54519</b>	Саста- јање	км пруге	Брзина преко скретница		Службена места	V <sub>max</sub>	<b>54521</b>	Саста- јање
6	7	1	П 2	С 3	4	5	6	7
С 20.27		1.8	<b>20</b>	<b>20</b>	НОВИ САД РАНЖИРНА	<b>50</b>	С 20.27	
.33		3.7 3.6			Сајлово расп и одј		.33	
С .50		10.1 11.6			<b>Римски Шанчеви</b>	<b>40</b>	С .50	
					км 014+149 пп: 20	<b>60</b>		
.56		14.6	<b>40</b>	-	Распутница 1		.56	
.58		15.7		-	Распутница 2		.58	
					км 018+680 пп: 20			
09.10		20.5	<b>20</b>	<b>20</b>	Каћ		09.10	
		25.2	<b>40</b>	-	Будисава ТО и стај			
					км 027+716 пп: 40	<b>60</b>		
09.29		32.2	<b>20</b>	<b>20</b>	Шајкаш		09.29	

54519	Саста- јање	км пруге	Брзина преко скретница		Службена места	V <sub>max</sub>	54521	Саста- јање
			П 2	С 3				
6	7	1			4	5	6	7
					км 034+111 пл: 40	60		
		38.4		-	Вилово-Гардиновци ТО и стај			
					км 048+715 к: 20			
22.02		49.5	20	20	Тител		22.02	
					км 052+279 м: 20			
					км 054+690 см: 20			
К .31		58.2	40	-	Перлез		К .31	
К .46		65.5		-	Фаркаждин		К .46	
СБ 23.01		75.4	20	20	Орловат	30	СБ 23.01	
С .04		76.4 64.0	20	20	ОРЛОВАТ СТАЈ. УКР.		С .04	
					км 063+187 м: 20			
.09 .12	78506	61.9	20	20	Томашевац		.09 .12	78506
К .24		56.3		-	Уздин		К .24	
К .40		45.8	10	10	Ковачица		К .40	
С .47 С 0.07	51508,51510, 52402,52404, 52410,70488, 72516,73504, 73572	41.3	20	20	ДЕБЕЉАЧА		С .47 С 0.07	51508,51510, 52402,52404, 52410,70488, 72516,73504, 73572
					км 034+050 см: 20			
К .18		33.9		-	Црепаја	50	К .18	
К .28		26.8	20	20	Качарево		К .28	
К .36		22.3	20	-	Јабука		К .36	
К .44		17.7	35	-	Распутница 2а		К .44	
0.50		16.1	30	30	ПАНЧЕВО ГЛАВНА СТАНИЦА		0.50	

54522	Саста- јање	км пруге	Брзина преко скретница		Службена места	V <sub>max</sub>	54524	Саста- јање
6	7	1	П 2	С 3	4	5	6	7
08.25		16.1	30	30	ПАНЧЕВО ГЛАВНА СТАНИЦА	50	08.25	
🔑 .31		17.7	35	-	Распутница 2а		🔑 .31	
🔑 .39		22.3	20	-	Јабука		🔑 .39	
🔑 .47		26.8	20	20	Качарево		🔑 .47	
					км 033+300 <i>ст: 20</i>			
🔑 .57		33.9		-	Црепаја		🔑 .57	
С 09.08 С .37	51501,51503, 51504,51513, 51533,70523, 72517	41.3	20	20	ДЕБЕЉАЧА		С 09.08 С .37	51501,51503, 51504,51513, 51533,70523, 72517
🔑 .47		45.8	10	10	Ковачица		🔑 .47	
🔑 10.07		56.3		-	Уздин		🔑 10.07	
.18 .20		61.9	20	20	Томашевац		.18 .20	
					км 063+022 <i>м: 20</i>			
С .25		64.0 76.4	20	20	ОРЛОВАТ СТАЈ. УКР.	30	С .25	
С🔑 .28		75.4	20	20	Орловат		С🔑 .28	
🔑 .45		65.5		-	Фаркаждин	60	🔑 .45	
🔑 .56		58.2	40	-	Перлез		🔑 .56	
					км 054+740 <i>ст: 20</i>			
					км 052+679 <i>м: 20</i>			
					км 049+561 <i>к: 20</i>			
11.24		49.5	20	20	Тител		11.24	
		38.4		-	Вилово-Гардиновци ТО и стај			
					км 034+311 <i>пп: 40</i>			
🔑 .59		32.2	20	20	Шајкаш		🔑 .59	



<b>54522</b>	Саста- јање	км пруге	Брзина преко скретница		Службена места	V <sub>max</sub>	<b>54524</b>	Саста- јање
6	7	1	П 2	С 3	4	5	6	7
					км 027+916 пп: 40	<b>60</b>		
		25.2	<b>40</b>	-	Будисава ТО и стај			
12.18		20.5	<b>20</b>	<b>20</b>	Каћ		12.18	
					км 018+880 пп: 20			
.29		15.7		-	Распутница 2		.29	
.31		14.6	<b>40</b>	-	Распутница 1		.31	
					км 014+349 пп: 20	<b>40</b>		
С .37		11.6 10.1			Римски Шанчеви		С .37	
.50		3.6 3.7			Сајлово расп и одј		.50	
С <b>12.56</b>	52403,52405, 52407,52409, 52411,70489, 71433	1.8	<b>20</b>	<b>20</b>	НОВИ САД РАНЖИРНА	<b>50</b>	С <b>12.56</b>	52403,52405, 52407,52409, 52411,70489, 71433

<b>54523</b>	Саста- јање	км пруге	Брзина преко скретница		Службена места	V <sub>max</sub>		Саста- јање
6	7	1	П 2	С 3	4	5	6	7
С <b>20.27</b>		1.8	<b>20</b>	<b>20</b>	НОВИ САД РАНЖИРНА	<b>50</b>		
.33		3.7 3.6			Сајлово расп и одј			
С .50		10.1 11.6			Римски Шанчеви	<b>40</b>		
					км 014+149 пп: 20	<b>60</b>		
.56		14.6	<b>40</b>	-	Распутница 1			
.58		15.7		-	Распутница 2			
					км 018+680 пп: 20			
12.10		20.5	<b>20</b>	<b>20</b>	Каћ			
		25.2	<b>40</b>	-	Будисава ТО и стај			
					км 027+716 пп: 40			

54523	Саста- јање	км пруге	Брзина преко скретница		Службена места	V <sub>max</sub>		Саста- јање
			П 2	С 3				
6	7	1			4	5	6	7
21.29		32.2	20	20	Шајкаш	60		
					км 034+111 пп: 40			
		38.4	-		Вилово-Гардиновци ТО и стај			
					км 048+715 к: 20			
22.02		49.5	20	20	Тител			
					км 052+279 м: 20			
					км 054+690 см: 20			
.31		58.2	40	-	Перлез			
.46		65.5	-		Фаркаждин	50		
23.01		75.4	20	20	Орловат			
.04		76.4 64.0	20	20	ОРЛОВАТ СТАЈ. УКР.			
					км 063+187 м: 20			
.09 .12	78506	61.9	20	20	Томашевац			
.24		56.3	-		Уздин			
.40		45.8	10	10	Ковачица			
.47 0.07	51508,51510, 52402,52404, 52410,70488, 72516,73504, 73572	41.3	20	20	ДЕБЕЉАЧА			
					км 034+050 см: 20			
.18		33.9	-		Црепаја			
.28		26.8	20	20	Качарево			
.36		22.3	20	-	Јабука			
.44		17.7	35	-	Распутница 2а			
0.50		16.1	30	30	ПАНЧЕВО ГЛАВНА СТАНИЦА			

54530*	Саста- јање	км пруге	Брзина преко скретница		Службена места	V <sub>max</sub>		Саста- јање
			П	С				
6	7	1	2	3	4	5	6	7
С 06.32		84.4	20	20	ЗРЕЊАНИН ФАБРИКА	30		
.52		75.6	20	20	Лукићево			
С 07.04		64.7 76.3	-	20	Распутница Орловат	60		
.08 .18		75.4	20	20	Орловат	30		
🔑 .35		65.5		-	Фаркаждин	60		
🔑 .46		58.2	40	-	Перлез			
					км 054+740 ст: 20			
					км 052+679 м: 20			
					км 049+561 к: 20			
08.14		49.5	20	20	Тител			
		38.4		-	Вилово-Гардиновци ТО и стај			
					км 034+311 пп: 40			
🔑 .49		32.2	20	20	Шајкаш			
					км 027+916 пп: 40			
		25.2	40	-	Будисава ТО и стај			
🔑 09.08		20.5	20	20	Каћ			
					км 018+880 пп: 20			
.19		15.7		-	Распутница 2			
.21		14.6	40	-	Распутница 1			
					км 014+349 пп: 20			
.27	54483,54485, 72401,72493, 73497	11.6 10.1			Римски Шанчеви			
.40		3.6 3.3			Сајлово расп и одј	40		
		2.0			ТПС Нови Сад	60		
С 09.46		0.0			НОВИ САД ГС			

\*Када саобраћа воз 54530 сл. место Орловат се посада по захтеву превозника.

54531*	Саста- јање	км пруге	Брзина преко скретница		Службена места	V <sub>max</sub>		Саста- јање
			П	С				
6	7	1	2	3	4	5	6	7
С 14.32		0.0			НОВИ САД ГС	60		
.		2.0			ТПС Нови Сад			
.38		3.3 3.6			Сајлово расп и одј			
С .56 15.02		10.1 11.6			Римски Шанчеви	40		
					км 014+149 пп: 20	60		
.09		14.6	40	-	Распутница 1			
.11		15.7		-	Распутница 2			
					км 018+680 пп: 20			
Љ .23		20.5	20	20	Каћ			
		25.2	40	-	Будисава ТО и стај			
					км 027+716 пп: 40			
Љ .42		32.2	20	20	Шајкаш			
					км 034+111 пп: 40			
		38.4		-	Вилово-Гардиновци ТО и стај			
					км 048+715 к: 20			
16.15		49.5	20	20	Тител			
					км 052+279 м: 20			
					км 054+690 ст: 20			
Љ .44		58.2	40	-	Перлез			
Љ .59		65.5		-	Фаркаждин			
17.14 .19		75.4	20	20	Орловат			
.23		76.3 64.7	-	20	Распутница Орловат	30		
.41		75.6	20	20	Лукићево	60		
С 18.01		84.4	20	20	ЗРЕЊАНИН ФАБРИКА	30		

\*Када саобраћа воз 54531 сл. место Орловат се посада по захтеву превозника.

<b>57501</b>	Саста- јање	км пруге	Брзина преко скретница		Службена места	V <sub>max</sub>	<b>70521</b>	Саста- јање
6	7	1	П 2	С 3	4	5	6	7
С <b>16.50</b>		97.5	<b>20</b>	<b>20</b>	ЕЛЕМИР	<b>30</b>	С <b>16.50</b>	
<b>17.12</b> .15		88.8	<b>20</b>	<b>20</b>	ЗРЕЊАНИН		<b>17.12</b> .15	
					км 087+100 м: 20			
С <b>17.31</b>		84.4	<b>20</b>	<b>20</b>	ЗРЕЊАНИН ФАБРИКА		С <b>17.31</b>	

<b>57502</b>	Саста- јање	км пруге	Брзина преко скретница		Службена места	V <sub>max</sub>	<b>70520</b>	Саста- јање
6	7	1	П 2	С 3	4	5	6	7
С <b>07.50</b>		84.4	<b>20</b>	<b>20</b>	ЗРЕЊАНИН ФАБРИКА	<b>30</b>	С <b>07.50</b>	
					км 086+400 м: 20			
<b>08.07</b> .12		88.8	<b>20</b>	<b>20</b>	ЗРЕЊАНИН		<b>08.07</b> .12	
С <b>08.33</b>		97.5	<b>20</b>	<b>20</b>	ЕЛЕМИР		С <b>08.33</b>	

<b>70488</b>	Саста- јање	км пруге	Брзина преко скретница		Службена места	V <sub>max</sub>	<b>71434</b>	Саста- јање
6	7	1	П 2	С 3	4	5	6	7
<b>23.15</b>	48903,51601, 51603,52467, 52469	16.1	<b>30</b>	<b>30</b>	ПАНЧЕВО ГЛАВНА СТАНИЦА	<b>50</b>	<b>01.15</b>	
Љ .21		17.7	<b>35</b>	-	Распутница 2а		Љ .21	
Љ .29		22.3	<b>20</b>	-	Јабука		Љ .29	
Љ .37		26.8	<b>20</b>	<b>20</b>	Качарево		Љ .37	
					км 033+300 см: 20			
Љ .47		33.9		-	Црепаја		Љ .47	

70488	Саста- јање	км пруге	Брзина преко скретница		Службена места	V <sub>max</sub>	71434	Саста- јање
6	7	1	П 2	С 3	4	5	6	7
23.57	54519,54521, 54523,72477, 72483,73505, 73507	41.3	20	20	ДЕБЕЉАЧА	50	01.57	71549,71553, 72473,72497, 72527,72531
0.06		45.8	10	10	Ковачица		02.06	
.26		56.3		-	Уздин		.26	
.37 .52	72473,72497, 72527,72531	61.9	20	20	Томашевац		.36 .38	
					км 063+022 м: 20			
С .57		64.0 76.4	20	20	ОРЛОВАТ СТАЈ. УКР.	30	С .43	
С 01.00		75.4	20	20	Орловат		С 04.46	
.17		65.5		-	Фаркаждин	60	03.03	
.28		58.2	40	-	Перлез		.13	
					км 054+740 ст: 20			
					км 052+679 м: 20			
					км 049+561 к: 20			
.56		49.5	20	20	Тител		.42	
		38.4		-	Вилово-Гардиновци ТО и стај			
					км 034+311 пп: 40			
02.31		32.2	20	20	Шајкаш		04.16	
					км 027+916 пп: 40			
		25.2	40	-	Будисава ТО и стај			
.50		20.5	20	20	Каћ		.36	
					км 018+880 пп: 20			
03.01		15.7		-	Распутница 2		.47	
.03		14.6	40	-	Распутница 1		.49	
					км 014+349 пп: 20			
С .09		11.6 10.1			Римски Шанчеви	С .55		

70488	Саста- јање	км пруге	Брзина преко скретница		Службена места	V <sub>max</sub>	71434	Саста- јање
6	7	1	П 2	С 3	4	5	6	7
03.22		3.6 3.7			Сајлово расп и одј	40	05.06	
С 03.28		1.8	20	20	НОВИ САД РАНЖИРНА	50	С 05.12	

70489	Саста- јање	км пруге	Брзина преко скретница		Службена места	V <sub>max</sub>	71433	Саста- јање
6	7	1	П 2	С 3	4	5	6	7
С 13.02	54522,54524, 72452,72482, 72496,72526	1.8	20	20	НОВИ САД РАНЖИРНА	50	С 13.02	54522,54524, 72452,72482, 72496,72526
.08		3.7 3.6			Сајлово расп и одј		.08	
С .23		10.1 11.6			Римски Шанчеви	40	С .23	
					км 014+149 пп: 20	60		
.31		14.6	40	-	Распутница 1		.31	
.33		15.7		-	Распутница 2		.33	
					км 018+680 пп: 20			
Љ .45		20.5	20	20	Каћ		Љ .45	
		25.2	40	-	Будисава ТО и стај			
					км 027+716 пп: 40			
Љ 14.04		32.2	20	20	Шајкаш		Љ 14.04	
					км 034+111 пп: 40			
		38.4		-	Вилово-Гардиновци ТО и стај			
					км 048+715 к: 20			
.37		49.5	20	20	Тител		.37	
					км 052+279 м: 20			
					км 054+690 ст: 20			
Љ 15.06		58.2	40	-	Перлез		Љ 15.06	

<b>70489</b>	Саста- јање	км пруге	Брзина преко скретница		Службена места	V <sub>max</sub>	<b>71433</b>	Саста- јање
6	7	1	П 2	С 3	4	5	6	7
15.21		65.5		-	Фаркаждин	<b>60</b>	15.21	
СБ .36		75.4	<b>20</b>	<b>20</b>	Орловат		СБ .36	
С .39		76.4 64.0	<b>20</b>	<b>20</b>	ОРЛОВАТ СТАЈ. УКР.	<b>30</b>	С .39	
					км 063+187 м: 20	<b>50</b>		
.44 .48		61.9	<b>20</b>	<b>20</b>	Томашевац		.44 .48	
16.00		56.3		-	Уздин		16.00	
16		45.8	<b>10</b>	<b>10</b>	Ковачица		16	
С .23 С <b>17.31</b>	51516, 71546, 73510, 2502	41.3	<b>20</b>	<b>20</b>	ДЕБЕЉАЧА		С .23 С <b>17.31</b>	51516, 71546, 73510, 2502
					км 034+050 см: 20			
16		33.9		-	Црепаја		16	
16		26.8	<b>20</b>	<b>20</b>	Качарево		16	
18.00		22.3	<b>20</b>	-	Јабука		18.00	
18		17.7	<b>35</b>	-	Распутница 2а		18	
<b>18.14</b>		16.1	<b>30</b>	<b>30</b>	ПАНЧЕВО ГЛАВНА СТАНИЦА		<b>18.14</b>	

<b>70500</b>	Саста- јање	км пруге	Брзина преко скретница		Службена места	V <sub>max</sub>	<b>72520</b>	Саста- јање
6	7	1	П 2	С 3	4	5	6	7
<b>10.20</b>	51501,51503, 51504,51513, 51533,70523, 72517	16.1	<b>30</b>	<b>30</b>	ПАНЧЕВО ГЛАВНА СТАНИЦА	<b>50</b>	<b>11.05</b>	
16		17.7	<b>35</b>	-	Распутница 2а		16	
16		22.3	<b>20</b>	-	Јабука		16	
16		26.8	<b>20</b>	<b>20</b>	Качарево		16	



70500	Саста- јање	км пруге	Брзина преко скретница		Службена места	Vmax	72520	Саста- јање
6	7	1	П 2	С 3	4	5	6	7
					км 033+300 <i>см: 20</i>			
10.52		33.9		-	Црепаја		11.30	
11.02		41.3	20	20	ДЕБЕЉАЧА		.41 .44	
.11		45.8	10	10	Ковачица		.50	
.31		56.3		-	Уздин	50	12.03	
.42 .44		61.9	20	20	Томашевац		.11 13.06	53555,53557, 70525,70527, 72501,72521, 72523
					км 063+022 <i>м: 20</i>			
.50		64.0	20	20	ОРЛОВАТ СТАЈ. УКР.		.11	
.53		64.7	20	-	Распутница Орловат	30	.13	
12.10	53555,53557, 70525,70527, 72501,72521, 72523	75.6	20	20	Лукићево	60	.25 .48	51535,51537, 51539,51541, 53551,53553, 70501
.29		84.4	20	20	Зрењанин фабрика		14.08 .36	2503
					км 086+400 <i>м: 20</i>			
.45 13.43	51535,51537, 51539,51541, 70501,2523	88.8	20	20	ЗРЕЊАНИН	30	.52 .55	
14.04		97.5	20	20	ЕЛЕМИР		15.15	

70501	Саста- јање	км пруге	Брзина преко скретница		Службена места	Vmax	72521	Саста- јање
6	7	1	П 2	С 3	4	5	6	7
12.35		97.5	20	20	ЕЛЕМИР		11.01	2516
.56 13.00	51534,51536, 51538,51540, 70500	88.8	20	20	ЗРЕЊАНИН	30	.22 .24	
					км 087+100 <i>м: 20</i>			

70501	Саста- јање	км пруге	Брзина преко скретница		Службена места	V <sub>max</sub>	72521	Саста- јање
			П 2	С 3				
6	7	1			4	5	6	7
13.16		84.4	20	20	Зрењанин фабрика	30	11.40	
.36	70522,70524, 70526,72500, 72520,72522, 72528	75.6	20	20	Лукићево		.59 12.21	51534,51536, 51538,51540, 53554,53556, 70500
.48		64.7	20	-	Распутница Орловат	60	.34	
.51		64.0	20	20	ОРЛОВАТ СТАЈ. УКР.	30	.37	
					км 063+187 м: 20	50		
.57 .59		61.9	20	20	Томашевац		.43 .54	70522, 70524, 70526, 72500, 72520, 72522, 72528
🔑 14.11		56.3		-	Уздин		🔑 13.06	
🔑 .27		45.8	10	10	Ковачица		🔑 .22	
.33		41.3	20	20	ДЕБЕЉАЧА		.28	
					км 034+050 ст: 20			
🔑 .43		33.9		-	Црепаја		🔑 .38	
🔑 .53		26.8	20	20	Качарево		🔑 .48	
🔑 15.01		22.3	20	-	Јабука		🔑 .56	
🔑 .09		17.7	35	-	Распутница 2а		🔑 14.04	
15.15		16.1	30	30	ПАНЧЕВО ГЛАВНА СТАНИЦА		14.10	

70510	Саста- јање	км пруге	Брзина преко скретница		Службена места	V <sub>max</sub>		Саста- јање
			П 2	С 3				
6	7	1			4	5	6	7
С 07.50		84.4	20	20	ЗРЕЊАНИН ФАБРИКА	30		
					км 086+400 м: 20			
С 08.07		88.8	20	20	ЗРЕЊАНИН			

<b>70511</b>	Саста- јање	км пруге	Брзина преко скретница		Службена места	Vmax		Саста- јање
6	7	1	П 2	С 3	4	5	6	7
С <b>17.15</b>		88.8	<b>20</b>	<b>20</b>	ЗРЕЊАНИН	<b>30</b>		
					км 087+100 м: 20			
С <b>17.31</b>		84.4	<b>20</b>	<b>20</b>	ЗРЕЊАНИН ФАБРИКА			

<b>70522</b>	Саста- јање	км пруге	Брзина преко скретница		Службена места	Vmax	<b>70524</b>	Саста- јање
6	7	1	П 2	С 3	4	5	6	7
<b>11.05</b>		16.1	<b>30</b>	<b>30</b>	ПАНЧЕВО ГЛАВНА СТАНИЦА	<b>50</b>	<b>11.05</b>	
Љ .09		17.7	<b>35</b>	-	Распутница 2а		Љ .09	
Љ .15		22.3	<b>20</b>	-	Јабука		Љ .15	
Љ .21		26.8	<b>20</b>	<b>20</b>	Качарево		Љ .21	
					км 033+300 см: 20			
Љ .30		33.9		-	Црепаја		Љ .30	
<b>.41</b> <b>.44</b>		41.3	<b>20</b>	<b>20</b>	ДЕБЕЉАЧА		<b>.41</b> <b>.44</b>	
Љ .50		45.8	<b>10</b>	<b>10</b>	Ковачица		Љ .50	
Љ 12.03		56.3		-	Уздин		Љ 12.03	
С <b>.11</b> С <b>13.06</b>	53555,53557, 70525,70527, 72501,72521, 72523	61.9	<b>20</b>	<b>20</b>	Томашевац		С <b>.11</b> С <b>13.06</b>	53555,53557, 70525,70527, 72501,72521, 72523
					км 063+022 м: 20			
.11		64.0	<b>20</b>	<b>20</b>	ОРЛОВАТ СТАЈ. УКР.	<b>30</b>	.11	
.13		64.7	<b>20</b>	-	Распутница Орловат		.13	
С <b>.25</b> С <b>.48</b>	51535,51537, 51539,51541, 53551,53553, 70501	75.6	<b>20</b>	<b>20</b>	Лукићево		С <b>.25</b> С <b>.48</b>	51535,51537, 51539,51541, 53551,53553, 70501

70522	Саста- јање	км пруге	Брзина преко скретница		Службена места	V <sub>max</sub>	70524	Саста- јање
6	7	1	П 2	С 3	4	5	6	7
С 14.08 С .36	2503	84.4	20	20	Зрењанин фабрика	30	С 14.08 С .36	2503
					км 086+400 м: 20			
С 14.52		88.8	20	20	ЗРЕЊАНИН		С 14.52	

70523	Саста- јање	км пруге	Брзина преко скретница		Службена места	V <sub>max</sub>	70525	Саста- јање
6	7	1	П 2	С 3	4	5	6	7
С 06.49		88.8	20	20	ЗРЕЊАНИН	30	С 11.24	
					км 087+100 м: 20			
07.05		84.4	20	20	Зрењанин фабрика		.40	
.25		75.6	20	20	Лукићево	60	С .59 С 12.21	51534, 51536, 51538, 51540, 53554, 53556, 70500
.37		64.7	20	-	Распутница Орловат		.34	
.40		64.0	20	20	ОРЛОВАТ СТАЈ. УКР.		.37	
					км 063+187 м: 20	50		
С .46 С 08.57	45620, 51324, 51500, 51502, 51505, 51512, 51514, 2500	61.9	20	20	Томашевац		.43 .54	70522, 70524, 70526, 72500, 72520, 72522, 72528
Љ 09.09		56.3		-	Уздин		Љ 13.06	
Љ .25		45.8	10	10	Ковачица		Љ .22	
.31	53550, 53552, 54522, 54524, 72482, 72496, 72526	41.3	20	20	ДЕБЕЉАЧА		.28	
					км 034+050 см: 20			
Љ .41		33.9		-	Црепаја		Љ .38	
Љ .51		26.8	20	20	Качарево		Љ .48	

<b>70523</b>	Саста- јање	км пруге	Брзина преко скретница		Службена места	V <sub>max</sub>	<b>70525</b>	Саста- јање
6	7	1	П 2	С 3	4	5	6	7
🔑 09.59		22.3	<b>20</b>	-	Јабука	<b>50</b>	🔑 13.56	
🔑 10.07		17.7	<b>35</b>	-	Распутница 2а		🔑 14.04	
<b>10.13</b>	51534,51536, 51538,51540, 53554,53556, 70500	16.1	<b>30</b>	<b>30</b>	<b>ПАНЧЕВО ГЛАВНА СТАНИЦА</b>		<b>14.10</b>	

<b>70526</b>	Саста- јање	км пруге	Брзина преко скретница		Службена места	V <sub>max</sub>	<b>72500</b>	Саста- јање
6	7	1	П 2	С 3	4	5	6	7
<b>11.05</b>		16.1	<b>30</b>	<b>30</b>	<b>ПАНЧЕВО ГЛАВНА СТАНИЦА</b>	<b>50</b>	<b>11.05</b>	
🔑 .09		17.7	<b>35</b>	-	Распутница 2а		🔑 .09	
🔑 .15		22.3	<b>20</b>	-	Јабука		🔑 .15	
🔑 .21		26.8	<b>20</b>	<b>20</b>	Качарево		🔑 .21	
					км 033+300 ст: 20			
🔑 .30		33.9		-	Црепаја		🔑 .30	
<b>.41</b> <b>.44</b>		41.3	<b>20</b>	<b>20</b>	<b>ДЕБЕЉАЧА</b>		<b>.41</b> <b>.44</b>	
🔑 .50		45.8	<b>10</b>	<b>10</b>	Ковачица		🔑 .50	
🔑 12.03		56.3		-	Уздин		🔑 12.03	
С <b>.11</b> С <b>13.06</b>	53555,53557, 70525,70527, 72501,72521, 72523	61.9	<b>20</b>	<b>20</b>	<b>Томашевац</b>		С <b>.11</b> С <b>13.06</b>	53555,53557, 70525,70527, 72501,72521, 72523
					км 063+022 м: 20			
.11		64.0	<b>20</b>	<b>20</b>	ОРЛОВАТ СТАЈ. УКР.		.11	
.13		64.7	<b>20</b>	-	Распутница Орловат	<b>30</b>	.13	
С <b>.25</b> С <b>.48</b>	51535,51537, 51539,51541, 53551,53553, 70501	75.6	<b>20</b>	<b>20</b>	<b>Лукићево</b>	<b>60</b>	С <b>.25</b> С <b>.48</b>	51535,51537, 51539,51541, 53551,53553, 70501
С <b>14.08</b> С <b>.36</b>	2503	84.4	<b>20</b>	<b>20</b>	<b>Зрењанин фабрика</b>	<b>30</b>	С <b>14.08</b> С <b>.36</b>	2503
					км 086+400 м: 20			
С <b>14.52</b>		88.8	<b>20</b>	<b>20</b>	<b>ЗРЕЊАНИН</b>		С <b>14.52</b>	

70527	Саста- јање	км пруге	Брзина преко скретница		Службена места	V <sub>max</sub>	72501	Саста- јање
			П 2	С 3				
6	7	1			4	5	6	7
С 11.24		88.8	20	20	ЗРЕЊАНИН	30	С 11.24	
					км 087+100 м: 20			
.40		84.4	20	20	Зрењанин фабрика		.40	
С .59 С 12.21	51534,51536, 51538,51540, 53554,53556, 70500	75.6	20	20	Лукићево		С .59 С 12.21	51534,51536, 51538,51540, 53554,53556, 70500
.34		64.7	20	-	Распутница Орловат	60	.34	
.37		64.0	20	20	ОРЛОВАТ СТАЈ. УКР.	30	.37	
					км 063+187 м: 20	50		
.43 .54	70522,70524, 70526,72500, 72520,72522, 72528	61.9	20	20	Томашевац		.43 .54	70522,70524, 70526,72500, 72520,72522, 72528
Љ 13.06		56.3		-	Уздин		Љ 13.06	
Љ .22		45.8	10	10	Ковачица		Љ .22	
.28		41.3	20	20	ДЕБЕЉАЧА		.28	
					км 034+050 ст: 20			
Љ .38		33.9		-	Црепаја		Љ .38	
Љ .48		26.8	20	20	Качарево		Љ .48	
Љ .56		22.3	20	-	Јабука		Љ .56	
Љ 14.04		17.7	35	-	Распутница 2а		Љ 14.04	
14.10		16.1	30	30	ПАНЧЕВО ГЛАВНА СТАНИЦА		14.10	

70530	Саста- јање	км пруге	Брзина преко скретница		Службена места	V <sub>max</sub>	72508	Саста- јање
6	7	1	П 2	С 3	4	5	6	7
С 05.43		88.8	20	20	ЗРЕЊАНИН	30	С 05.43	
С 06.04	2521						С 06.04	2521
С .35		97.5	20	20	Елемир		С .35	
		99.0	20	-	Одвојна скр. 1Р			
		102.0		30	км 102+000 пб			
.55		105.8	20	20	Меленци		.55	
6,7 <sup>⚡</sup> 07.11		112.7	20	20	Кумане	50	6,7 <sup>⚡</sup> 07.11	
.29		121.6	20	20	НОВИ БЕЧЕЈ		.29	
⚡ .53		137.1		-	Банатско Милошево Поље СТО		⚡ .53	
08.00		141.3	20	20	БАНАТСКО МИЛОШЕВО		08.00	
					км 146+750 м: 20	60		
С 08.31		160.1	20	20	КИКИНДА		С 08.31	

70531	Саста- јање	км пруге	Брзина преко скретница		Службена места	V <sub>max</sub>	72509	Саста- јање
6	7	1	П 2	С 3	4	5	6	7
С 22.05	2524	160.1	20	20	КИКИНДА	60	С 22.05	2524
					км 146+900 м: 20			
С .42					БАНАТСКО	50	С .42	
С 0.30		141.3	20	20	МИЛОШЕВО		С 0.30	
⚡ .38		137.1		-	Банатско Милошево Поље СТО		⚡ .38	
⚡ 01.02		121.6	20	20	НОВИ БЕЧЕЈ		⚡ 01.02	
⚡ .15		112.7	20	20	Кумане	30	⚡ .15	
⚡ .32		105.8	20	20	Меленци		⚡ .32	
		102.0		30	км 102+000 пб			

70531	Саста- јање	км пруге	Брзина преко скретница		Службена места	Vmax	72509	Саста- јање
6	7	1	П 2	С 3	4	5	6	7
		99.0	20	-	Одвојна скр. 1Р	30		
С 01.50	51508,51510, 51520,51522, 72516,73544, 73572						С 01.50	51508,51510, 51520,51522, 72516,73544, 73572
С 02.20		97.5	20	20	Елемир		С 02.20	
С 02.40		88.8	20	20	ЗРЕЊАНИН		С 02.40	

70540	Саста- јање	км пруге	Брзина преко скретница		Службена места	Vmax		Саста- јање
6	7	1	П 2	С 3	4	5	6	7
C 01.33		160.1	20	20	КИКИНДА	60		
					км 146+900 м: 20			
C 02.09		141.3	20	20	БАНАТСКО			
C .34		0.0	20	20	МИЛОШЕВО			
		5.1	20	-	Бочар тов и стај			
🚶 03.12		18.1	30	30	Падеј			
		25.2	20	20	Остојићево тов и стај			
🚶 .40		31.2	30	30	Чока	60		
		35.2		60	км 035+187 пб			
C 04.05		38.4	-	40	Одвојна скр. 22	20		
C .10		39.2	-	40	Одвојна скр. 23	40		
🚶 .41		58.0	40	40	Ором	60		
C 05.03		75.5 175.3		35	Блок 1 Суботица			
C+ 05.05		175.8	50	35	СУБОТИЦА ТЕРЕТНА	90		



70541	Саста- јање	км пруге	Брзина преко скретница		Службена места	V <sub>max</sub>		Саста- јање
			П 2	С 3				
6	7	1			4	5	6	7
С 20.46		175.8	50	35	СУБОТИЦА ТЕРЕТНА	90		
С .48		175.3 75.5		35	Блок 1 Суботица			
К 21.08		58.0	40	40	Ором	60		
С .29		39.2	-	40	Одвојна скр. 23			
С .31		38.4	-	40	Одвојна скр. 22	40		
		35.2		60	км 035+187 пб	20		
К .53		31.2	30	30	Чока	60		
		25.2	20	20	Остојићево тов и стај			
К 22.24		18.1	30	30	Падеј			
		5.1	20	-	Бочар тов и стај			
С .58		0.0			БАНАТСКО			
С 23.23		141.3	20	20	МИЛОШЕВО			
					км 146+750 м: 20			
С 23.54		160.1	20	20	КИКИНДА			

70550	Саста- јање	км пруге	Брзина преко скретница		Службена места	V <sub>max</sub>	70556	Саста- јање
			П 2	С 3				
6	7	1			4	5	6	7
С 22.05		88.8	20	20	ЗРЕЊАНИН	30	С 22.05	
.25		97.5	20	20	Елемир		.25	
		99.0	20	-	Одвојна скр. 1Р			
		102.0		30	км 102+000 пб			

<b>70550</b>	Саста- јање	км пруге	Брзина преко скретница		Службена места	V <sub>max</sub>	<b>70556</b>	Саста- јање
6	7	1	П 2	С 3	4	5	6	7
🔑 22.44		105.8	<b>20</b>	<b>20</b>	Меленци	<b>30</b>	🔑 22.44	
🔑 23.00		112.7	<b>20</b>	<b>20</b>	Кумане		🔑 23.00	
🔑 .18		121.6	<b>20</b>	<b>20</b>	НОВИ БЕЧЕЈ	<b>50</b>	🔑 .18	
🔑 .42		137.1		-	Банатско Милошево Поље СТО		🔑 .42	
С .50 С <b>0.55</b>	45621,70551, 70557,73571, 51513,51523, 72517	141.3 0.0	<b>20</b>	<b>20</b>	БАНАТСКО МИЛОШЕВО		С .50 С <b>0.55</b>	45621,70551, 70557,73571, 51513,51523, 72517
		5.1	<b>20</b>	-	Бочар тов и стај	<b>60</b>		
🔑 01.33		18.1	<b>30</b>	<b>30</b>	Падеј		🔑 01.33	
		25.2	<b>20</b>	<b>20</b>	Остојићево тов и стај			
🔑 02.01		31.2	<b>30</b>	<b>30</b>	Чока		🔑 02.01	
		35.2		<b>60</b>	км 035+187 пб			
С .16		38.4	-	<b>40</b>	Одвојна скр. 22	<b>20</b>	С .16	
С .31		39.2	-	<b>40</b>	Одвојна скр. 23	<b>40</b>	С .31	
🔑 03.02		58.0	<b>40</b>	<b>40</b>	Ором	<b>60</b>	🔑 03.02	
С .24		75.5 175.3		<b>35</b>	Блок 1 Суботица		С .24	
С+ 03.26		175.8	<b>50</b>	<b>35</b>	СУБОТИЦА ТЕРЕТНА	<b>90</b>	С+ 03.26	

<b>70551</b>	Саста- јање	км пруге	Брзина преко скретница		Службена места	V <sub>max</sub>	<b>70557</b>	Саста- јање
6	7	1	П 2	С 3	4	5	6	7
С <b>20.46</b>		175.8	<b>50</b>	<b>35</b>	СУБОТИЦА ТЕРЕТНА	<b>90</b>	С <b>20.46</b>	
С .48		175.3 75.5		<b>35</b>	Блок 1 Суботица		С .48	
🔑 21.08		58.0	<b>40</b>	<b>40</b>	Ором	<b>60</b>	🔑 21.08	

70551		Саста- јање	км пруге	Брзина преко скретница		Службена места	V <sub>max</sub>	70557		Саста- јање
6		7	1	П 2	С 3	4	5	6		7
С	21.29		39.2	-	40	Одвојна скр. 23	60	С	21.29	
С	.31		38.4	-	40	Одвојна скр. 22	40	С	.31	
			35.2		60	км 035+187 пб	20			
Љ	.53		31.2	30	30	Чока	60	Љ	.53	
			25.2	20	20	Остојићево тов и стај				
Љ	22.24		18.1	30	30	Падеј		Љ	22.24	
			5.1	20	-	Бочар тов и стај				
С С	.58 0.30	51516,51518, 51524,70550, 70556,71546, 72532,73546, 73570	0.0 141.3	20	20	БАНАТСКО МИЛОШЕВО		С С	.58 0.30	51516,51518, 51524,70550, 70556,71546, 72532,73546, 73570
Љ	.38		137.1		-	Банатско Милошево Поље СТО	50	Љ	.38	
Љ	01.02		121.6	20	20	НОВИ БЕЧЕЈ		Љ	01.02	
Љ	.15		112.7	20	20	Кумане		Љ	.15	
Љ	.32		105.8	20	20	Меленци	30	Љ	.32	
			102.0		30	км 102+000 пб				
			99.0	20	-	Одвојна скр. 1Р				
С С	.50 02.20	51508,51510, 51520,51522, 72516,73544, 73572	97.5	20	20	Елемир		С С	.50 02.20	51508,51510, 51520,51522, 72516,73544, 73572
С	02.40		88.8	20	20	ЗРЕЊАНИН		С	02.40	

<b>70552</b>	Саста- јање	км пруге	Брзина преко скретница		Службена места	V <sub>max</sub>		Саста- јање
6	7	1	П 2	С 3	4	5	6	7
C <b>0.37</b>		102.9			<b>СЕНТА</b>	<b>20</b>		
.43		104.3 39.2	<b>40</b>	-	Одвојна скр. 23			
🔑 01.14		58.0	<b>40</b>	<b>40</b>	Ором	<b>60</b>		
C .36		75.5 175.3		<b>35</b>	Блок 1 Суботица			
C+ <b>01.38</b>		175.8	<b>50</b>	<b>35</b>	<b>СУБОТИЦА ТЕРЕТНА</b>	<b>90</b>		

<b>70553</b>	Саста- јање	км пруге	Брзина преко скретница		Службена места	V <sub>max</sub>		Саста- јање
6	7	1	П 2	С 3	4	5	6	7
C <b>22.45</b>		175.8	<b>50</b>	<b>35</b>	<b>СУБОТИЦА ТЕРЕТНА</b>	<b>90</b>		
C .47		175.3 75.5		<b>35</b>	Блок 1 Суботица			
🔑 23.07		58.0	<b>40</b>	<b>40</b>	Ором	<b>60</b>		
.28		39.2 104.3	<b>40</b>	-	Одвојна скр. 23			
C <b>23.34</b>		102.9			<b>СЕНТА</b>	<b>20</b>		

<b>70554*</b>	Саста- јање	км пруге	Брзина преко скретница		Службена места	V <sub>max</sub>		Саста- јање
6	7	1	П 2	С 3	4	5	6	7
<b>04.30</b>		16.1	<b>30</b>	<b>30</b>	<b>ПАНЧЕВО ГЛАВНА СТАНИЦА</b>	<b>50</b>		
🔑 .36		17.7	<b>35</b>	-	Распутница 2а			
🔑 .44		22.3	<b>20</b>	-	Јабука			

<b>70554*</b>	Саста- јање	км пруге	Брзина преко скретница		Службена места	V <sub>max</sub>		Саста- јање
6	7	1	П 2	С 3	4	5	6	7
04.52		26.8	<b>20</b>	<b>20</b>	Качарево	<b>50</b>		
					км 033+300 <i>см: 20</i>			
05.02		33.9		-	Црепаја			
<b>.13</b>	78507, 2501							
<b>06.15</b>		41.3	<b>20</b>	<b>20</b>	ДЕБЕЉАЧА			
<b>06.26</b>		45.8	<b>10</b>	<b>10</b>	КОВАЧИЦА			

\*Када саобраћа воз 70554 сл. место Ковачица се поседа по захтеву превозника.

<b>70555*</b>	Саста- јање	км пруге	Брзина преко скретница		Службена места	V <sub>max</sub>		Саста- јање
6	7	1	П 2	С 3	4	5	6	7
<b>13.22</b>		45.8	<b>10</b>	<b>10</b>	КОВАЧИЦА	<b>50</b>		
<b>.28</b>		41.3	<b>20</b>	<b>20</b>	ДЕБЕЉАЧА			
					км 034+050 <i>см: 20</i>			
.38		33.9		-	Црепаја			
.48		26.8	<b>20</b>	<b>20</b>	Качарево			
.56		22.3	<b>20</b>	-	Јабuka			
14.04		17.7	<b>35</b>	-	Распутница 2а			
<b>14.10</b>		16.1	<b>30</b>	<b>30</b>	ПАНЧЕВО ГЛАВНА СТАНИЦА			

\*Када саобраћа воз 70555 сл. место Ковачица се поседа по захтеву превозника.

<b>71436</b>	Саста- јање	км пруге	Брзина преко скретница		Службена места	V <sub>max</sub>	<b>71488</b>	Саста- јање
6	7	1	П 2	С 3	4	5	6	7
<b>01.15</b>		16.1	<b>30</b>	<b>30</b>	ПАНЧЕВО ГЛАВНА СТАНИЦА	<b>50</b>	<b>01.15</b>	
.21		17.7	<b>35</b>	-	Распутница 2а		.21	

71436	Саста- јање	км пруге	Брзина преко скретница		Службена места	V <sub>max</sub>	71488	Саста- јање
6	7	1	П 2	С 3	4	5	6	7
🔑 01.29		22.3	20	-	Јабука	50	🔑 01.29	
🔑 .37		26.8	20	20	Качарево		🔑 .37	
					км 033+300 <i>ст: 20</i>			
🔑 .47		33.9		-	Црепаја		🔑 .47	
.57	71549,71553, 72473,72497, 72527,72531	41.3	20	20	ДЕБЕЉАЧА		.57	71549,71553, 72473,72497, 72527,72531
🔑 02.06		45.8	10	10	Ковачица		🔑 02.06	
🔑 .26		56.3		-	Уздин		🔑 .26	
.36 .38		61.9	20	20	Томашевац		.36 .38	
					км 063+022 <i>м: 20</i>			
С .43		64.0 76.4	20	20	ОРЛОВАТ СТАЈ. УКР.		С .43	
С🔑 .46		75.4	20	20	Орловат	30	С🔑 .46	
🔑 03.03		65.5		-	Фаркаждин	60	🔑 03.03	
🔑 .13		58.2	40	-	Перлез		🔑 .13	
					км 054+740 <i>ст: 20</i>			
					км 052+679 <i>м: 20</i>			
					км 049+561 <i>к: 20</i>			
.42		49.5	20	20	Тител		.42	
		38.4		-	Вилово-Гардиновци ТО и стај			
					км 034+311 <i>пп: 40</i>			
🔑 04.16		32.2	20	20	Шајкаш		🔑 04.16	
					км 027+916 <i>пп: 40</i>			
		25.2	40	-	Будисава ТО и стај			
🔑 .36		20.5	20	20	Каћ		🔑 .36	
					км 018+880 <i>пп: 20</i>			

<b>71436</b>	Саста- јање	км пруге	Брзина преко скретница		Службена места	V <sub>max</sub>	<b>71488</b>	Саста- јање
6	7	1	П 2	С 3	4	5	6	7
04.47		15.7		-	Распутница 2	<b>60</b>	04.47	
.49		14.6	<b>40</b>	-	Распутница 1		.49	
					км 014+349 пп: 20			
C .55		11.6 10.1			Римски Шанчеви	C .55		
05.06		3.6 3.7			Сајлово расп и одј	<b>40</b>	05.06	
C <b>05.12</b>		1.8	<b>20</b>	<b>20</b>	НОВИ САД РАНЖИРНА	<b>50</b>	C <b>05.12</b>	

<b>71437</b>	Саста- јање	км пруге	Брзина преко скретница		Службена места	V <sub>max</sub>	<b>71489</b>	Саста- јање
6	7	1	П 2	С 3	4	5	6	7
C <b>16.20</b>		1.8	<b>20</b>	<b>20</b>	НОВИ САД РАНЖИРНА	<b>50</b>	C <b>16.20</b>	
.26		3.7 3.6			Сајлово расп и одј		.26	
C .43		10.1 11.6			Римски Шанчеви	<b>40</b>	C .43	
					км 014+149 пп: 20	<b>60</b>		
.49		14.6	<b>40</b>	-	Распутница 1		.49	
.51		15.7		-	Распутница 2		.51	
					км 018+680 пп: 20			
🔑 17.03		20.5	<b>20</b>	<b>20</b>	Каћ		🔑 17.03	
		25.2	<b>40</b>	-	Будисава ТО и стај			
					км 027+716 пп: 40			
🔑 .22		32.2	<b>20</b>	<b>20</b>	Шајкаш		🔑 .22	
					км 034+111 пп: 40			
		38.4		-	Вилово-Гардиновци ТО и стај			
					км 048+715 к: 20			

71437	Саста- јање	км пруге	Брзина преко скретница		Службена места	V <sub>max</sub>	71489	Саста- јање
6	7	1	П 2	С 3	4	5	6	7
17.55		49.5	20	20	Тител	60	17.55	
					км 052+279 м: 20			
					км 054+690 ст: 20			
18.24		58.2	40	-	Перлез		18.24	
.39		65.5		-	Фаркаждин		.39	
18.54		75.4	20	20	Орловат	30	18.54	
.57		76.4 64.0	20	20	ОРЛОВАТ СТАЈ. УКР.		.57	
					км 063+187 м: 20			
19.02 .09		61.9	20	20	Томашевац		19.02 .09	
.21		56.3		-	Уздин		.21	
.37		45.8	10	10	Ковачица	50	.37	
.43	51516, 71546, 73510	41.3	20	20	ДЕБЕЉАЧА		.43	51516, 71546, 73510
					км 034+050 ст: 20			
.53		33.9		-	Црепаја		.53	
20.03		26.8	20	20	Качарево		20.03	
.11		22.3	20	-	Јабuka	35	.11	
.19		17.7	35	-	Распутница 2а		.19	
20.25	78506	16.1	30	30	ПАНЧЕВО ГЛАВНА СТАНИЦА		20.25	78506



71541	Саста- јање	км пруге	Брзина преко скретница		Службена места	V <sub>max</sub>		Саста- јање
			П 2	С 3				
6	7	1			4	5	6	7
C	22.05	2524	160.1	20	20	КИКИНДА	60	
						км 146+900 м: 20		
C	.42					БАНАТСКО	50	
C	0.30	141.3	20	20		МИЛОШЕВО		
⚡	.38	137.1		-		Банатско Милошево Поље СТО	50	
⚡	01.02	121.6	20	20		НОВИ БЕЧЕЈ		
⚡	.15	112.7	20	20		Кумане		
⚡	.32	105.8	20	20		Меленци	30	
		102.0		30		км 102+000 пб		
		99.0	20	-		Одвојна скр. 1Р		
C	.50	51508,51510, 51520,51522, 72516,73544, 73572						
C	02.20	97.5	20	20		Елемир		
	.40							
	.45	88.8	20	20		ЗРЕЊАНИН		
						км 087+100 м: 20		
C	03.01							
		84.4	20	20		ЗРЕЊАНИН ФАБРИКА		

71542	Саста- јање	км пруге	Брзина преко скретница		Службена места	V <sub>max</sub>		Саста- јање
			П 2	С 3				
6	7	1			4	5	6	7
C	05.23		84.4	20	20	ЗРЕЊАНИН ФАБРИКА	30	
						км 086+400 м: 20		
C	.40							
C	.43	88.8	20	20		ЗРЕЊАНИН		
C	06.04	2521					30	
C	.35	97.5	20	20		Елемир		

71542	Саста- јање	км пруге	Брзина преко скретница		Службена места	V <sub>max</sub>		Саста- јање
			П 2	С 3				
6	7	1			4	5	6	7
		99.0	20	-	Одвојна скр. 1Р	30		
		102.0	30		км 102+000 пб			
06.55		105.8	20	20	Меленци			
6,7 <sup>♣</sup> * 07.11		112.7	20	20	Кумане			
		121.6	20	20	НОВИ БЕЧЕЈ	50		
		137.1		-	Банатско Милошево Поље СТО			
08.00		141.3	20	20	БАНАТСКО МИЛОШЕВО			
					км 146+750 м: 20			
С 08.31		160.1	20	20	КИКИНДА	60		

71546	Саста- јање	км пруге	Брзина преко скретница		Службена места	V <sub>max</sub>		Саста- јање
			П 2	С 3				
6	7	1			4	5	6	7
16.02		16.1	30	30	ПАНЧЕВО ГЛАВНА СТАНИЦА	50		
♣ .08		17.7	35	-	Распутница 2а			
♣ .16		22.3	20	-	Јабука			
♣ .24		26.8	20	20	Качарево			
					км 033+300 ст: 20			
♣ .34		33.9		-	Црепаја			
С .45 С 19.48	52403,52405, 52407,52409, 52411,70489, 71433,52413, 52415,54501, 54503,54505, 71547,73511, 51515,54507, 54509,54511, 71437,71489, 72471	41.3	20	20	ДЕБЕЉАЧА			
♣ .58		45.8	10	10	Ковачица			
♣ 20.18		56.3		-	Уздин			

71546		Саста- јање	км пруге	Брзина преко скретница		Службена места	Vmax		Саста- јање
6		7	1	П 2	С 3	4	5	6	7
С	20.29	51315, 51507, 51509, 51511, 54513, 54515, 54517, 73573	61.9	20	20	Томашевац	50		
С	.58					км 063+022 м: 20			
	21.04		64.0	20	20	ОРЛОВАТ СТАЈ. УКР.			
	.07		64.7	20	-	Распутница Орловат	30		
📍	.24		75.6	20	20	Лукићево	60		
С	.44		84.4	20	20	Зрењанин фабрика	30		
						км 086+400 м: 20			
	22.00		88.8	20	20	ЗРЕЊАНИН			
	.05		97.5	20	20	Елемир			
	.25		99.0	20	-	Одвојна скр. 1Р			
			102.0		30	км 102+000 пб			
📍	.44		105.8	20	20	Меленци			
📍	23.00		112.7	20	20	Кумане			
📍	.18		121.6	20	20	НОВИ БЕЧЕЈ	50		
📍	.42		137.1		-	Банатско Милошево Поље СТО			
С	.50	45621,70551, 70557,73571, 51513,51523, 72517	141.3 0.0	20	20	БАНАТСКО МИЛОШЕВО			
С	0.55						60		
			5.1	20	-	Бочар тов и стај			
📍	01.33		18.1	30	30	Падеј			
			25.2	20	20	Остојићево тов и стај			
📍	02.01		31.2	30	30	Чока			
			35.2		60	км 035+187 пб			
С	.16		38.4	-	40	Одвојна скр. 22	20		

71546	Саста- јање	км пруге	Брзина преко скретница		Службена места	V <sub>max</sub>		Саста- јање
			П 2	С 3				
6	7	1			4	5	6	7
С 02.31		39.2	-	40	Одвојна скр. 23	40		
Љ 03.02		58.0	40	40	Ором	60		
С .24		75.5 175.3		35	Блок 1 Суботица			
С± 03.26		175.8	50	35	СУБОТИЦА ТЕРЕТНА	90		

71547	Саста- јање	км пруге	Брзина преко скретница		Службена места	V <sub>max</sub>		Саста- јање
			П 2	С 3				
6	7	1			4	5	6	7
С 09.05	51508, 51510, 51520, 51522, 72516, 73544, 73572	175.8	50	35	СУБОТИЦА ТЕРЕТНА	90		
С .07		175.3 75.5		35	Блок 1 Суботица			
Љ .27		58.0	40	40	Ором	60		
С .48		39.2	-	40	Одвојна скр. 23			
С .50		38.4	-	40	Одвојна скр. 22	40		
		35.2		60	км 035+187 пб	20		
10.12		31.2	30	30	Чока	60		
		25.2	20	20	Остојићево тов и стај			
6,7* .43		18.1	30	30	Падеј			
		5.1	20	-	Бочар тов и стај			
С 11.18 С 13.50	2516, 45620, 51324, 51512, 51514	0.0 141.3	20	20	БАНАТСКО МИЛОШЕВО			
Љ .58		137.1		-	Банатско Милошево Поље СТО	50		
14.22		121.6	20	20	НОВИ БЕЧЕЈ			
Љ .35		112.7	20	20	Кумане			

71547	Саста- јање	км пруге	Брзина преко скретница		Службена места	V <sub>max</sub>		Саста- јање
			П 2	С 3				
6	7	1			4	5	6	7
С 14.53	2522							
С 15.20		105.8	20	20	Меленци			
		102.0		30	км 102+000 пб			
		99.0	20	-	Одвојна скр. 1Р			
.38		97.5	20	20	Елемир	30		
.58		88.8	20	20	ЗРЕЊАНИН			
16.03					км 087+100 м: 20			
.19		84.4	20	20	Зрењанин фабрика			
.38		75.6	20	20	Лукићево			
.50		64.7	20	-	Распутница Орловат	60		
.53		64.0	20	20	ОРЛОВАТ СТАЈ. УКР.	30		
					км 063+187 м: 20			
С .59	2502							
С 18.09		61.9	20	20	Томашевац			
Љ .21		56.3		-	Уздин			
Љ .37		45.8	10	10	Ковачица			
.43		41.3	20	20	ДЕБЕЉАЧА			
					км 034+050 ст: 20	50		
Љ .53		33.9		-	Црепаја			
Љ 19.03		26.8	20	20	Качарево			
Љ .11		22.3	20	-	Јабука			
Љ .19		17.7	35	-	Распутница 2а			
С 19.25		16.1	30	30	ПАНЧЕВО ГЛАВНА СТАНИЦА			

<b>71548</b>	Саста- јање	км пруге	Брзина преко скретница		Службена места	Vmax	<b>71552</b>	Саста- јање
6	7	1	П 2	С 3	4	5	6	7
<b>04.30</b>		16.1	<b>30</b>	<b>30</b>	ПАНЧЕВО ГЛАВНА СТАНИЦА	<b>50</b>	<b>04.30</b>	
🔑 .36		17.7	<b>35</b>	-	Распутница 2а		🔑 .36	
🔑 .44		22.3	<b>20</b>	-	Јабука		🔑 .44	
🔑 .52		26.8	<b>20</b>	<b>20</b>	Качарево		🔑 .52	
					км 033+300 <i>см: 20</i>			
🔑 05.02		33.9		-	Црепаја		🔑 05.02	
С .13	78507, 2501						С .13	78507, 2501
С <b>06.15</b>		41.3	<b>20</b>	<b>20</b>	ДЕБЕЉАЧА		С <b>06.15</b>	
🔑 .25		45.8	<b>10</b>	<b>10</b>	Ковачица		🔑 .25	
🔑 .45		56.3		-	Уздин		🔑 .45	
С <b>06.56</b>		61.9	<b>20</b>	<b>20</b>	ТОМАШЕВАЦ		С <b>06.56</b>	

<b>71549</b>	Саста- јање	км пруге	Брзина преко скретница		Службена места	Vmax	<b>71553</b>	Саста- јање
6	7	1	П 2	С 3	4	5	6	7
С <b>01.05</b>		61.9	<b>20</b>	<b>20</b>	ТОМАШЕВАЦ	<b>50</b>	С <b>01.05</b>	
🔑 .11		56.3		-	Уздин		🔑 .11	
🔑 .24		45.8	<b>10</b>	<b>10</b>	Ковачица		🔑 .24	
С .31	52406,54500, 54502,71434, 71436,71488, 72470,52408, 54504,54506, 54508,54510, 54512,72472						С .31	52406,54500, 54502,71434, 71436,71488, 72470,52408, 54504,54506, 54508,54510, 54512,72472
С <b>03.03</b>		41.3	<b>20</b>	<b>20</b>	ДЕБЕЉАЧА		С <b>03.03</b>	
					км 034+050 <i>см: 20</i>			

<b>71549</b>	Саста- јање	км пруге	Брзина преко скретница		Службена места	V <sub>max</sub>	<b>71553</b>	Саста- јање
6	7	1	П 2	С 3	4	5	6	7
03.12		33.9		-	Црепаја	<b>50</b>	03.12	
.21		26.8	<b>20</b>	<b>20</b>	Качарево		.21	
.27		22.3	<b>20</b>	-	Јабука		.27	
.33		17.7	<b>35</b>	-	Распутница 2а		.33	
<b>03.37</b>	48902,51602, 52466,54514, 54516,72476	16.1	<b>30</b>	<b>30</b>	<b>ПАНЧЕВО ГЛАВНА СТАНИЦА</b>		<b>03.37</b>	48902,51602, 52466,54514, 54516,72476

<b>71550</b>	Саста- јање	км пруге	Брзина преко скретница		Службена места	V <sub>max</sub>		Саста- јање
6	7	1	П 2	С 3	4	5	6	7
<b>0.40</b>		61.9	<b>20</b>	<b>20</b>	<b>ТОМАШЕВАЦ</b>	<b>50</b>		
					км 063+022 м: 20			
.46		64.0	<b>20</b>	<b>20</b>	ОРЛОВАТ СТАЈ. УКР.			
.49		64.7	<b>20</b>	-	Распутница Орловат	<b>30</b>		
01.06		75.6	<b>20</b>	<b>20</b>	Лукићево	<b>60</b>		
.25		84.4	<b>20</b>	<b>20</b>	Зрењанин фабрика	<b>30</b>		
					км 086+400 м: 20			
<b>01.40</b>		88.8	<b>20</b>	<b>20</b>	<b>ЗРЕЊАНИН</b>			

71551	Саста- јање	км пруге	Брзина преко скретница		Службена места	V <sub>max</sub>		Саста- јање
			П 2	С 3				
6	7	1			4	5	6	7
С	16.03	88.8	20	20	ЗРЕЊАНИН	30		
					км 087+100 м: 20			
	.19	84.4	20	20	Зрењанин фабрика			
	.38	75.6	20	20	Лукићево			
	.50	64.7	20	-	Распутница Орловат	60		
	.53	64.0	20	20	ОРЛОВАТ СТАЈ. УКР.	30		
					км 063+187 м: 20	50		
С	16.59	61.9	20	20	ТОМАШЕВАЦ			

71554	Саста- јање	км пруге	Брзина преко скретница		Службена места	V <sub>max</sub>		Саста- јање
			П 2	С 3				
6	7	1			4	5	6	7
С	10.28	61.9	20	20	ТОМАШЕВАЦ	50		
					км 063+022 м: 20			
	.34	64.0	20	20	ОРЛОВАТ СТАЈ. УКР.			
	.37	64.7	20	-	Распутница Орловат	30		
	.54	75.6	20	20	Лукићево	60		
С	11.14	84.4	20	20	ЗРЕЊАНИН ФАБРИКА	30		

71555	Саста- јање	км пруге	Брзина преко скретница		Службена места	V <sub>max</sub>		Саста- јање
			П 2	С 3				
6	7	1			4	5	6	7
С	22.05	84.4	20	20	ЗРЕЊАНИН ФАБРИКА	30		
	⚡ .24	75.6	20	20	Лукићево			
	.35	64.7	20	-	Распутница Орловат	60		



<b>71555</b>	Саста- јање	км пруге	Брзина преко скретница		Службена места	V <sub>max</sub>		Саста- јање
6	7	1	П 2	С 3	4	5	6	7
22.37		64.0	<b>20</b>	<b>20</b>	ОРЛОВАТ СТАЈ. УКР.	<b>30</b>		
					км 063+187 м: 20			
C 22.42		61.9	<b>20</b>	<b>20</b>	ТОМАШЕВАЦ	<b>50</b>		

<b>72422*</b>	Саста- јање	км пруге	Брзина преко скретница		Службена места	V <sub>max</sub>		Саста- јање
6	7	1	П 2	С 3	4	5	6	7
C 06.16		88.8	<b>20</b>	<b>20</b>	ЗРЕЊАНИН	<b>30</b>		
					км 087+100 м: 20			
.32		84.4	<b>20</b>	<b>20</b>	Зрењанин фабрика			
.52		75.6	<b>20</b>	<b>20</b>	Лукићево			
C 07.04		64.7 76.3	-	<b>20</b>	Распутница Орловат	<b>60</b>		
.08 .18		75.4	<b>20</b>	<b>20</b>	Орловат	<b>30</b>		
🔑 .35		65.5		-	Фаркаждин	<b>60</b>		
🔑 .46		58.2	<b>40</b>	-	Перлез			
					км 054+740 ст: 20			
					км 052+679 м: 20			
					км 049+561 к: 20			
08.14		49.5	<b>20</b>	<b>20</b>	Тител			
		38.4		-	Вилово-Гардиновци ТО и стај			
					км 034+311 пл: 40			
🔑 .49		32.2	<b>20</b>	<b>20</b>	Шајкаш			
					км 027+916 пл: 40			
		25.2	<b>40</b>	-	Будисава ТО и стај			

72422*	Саста- јање	км пруге	Брзина преко скретница		Службена места	V <sub>max</sub>		Саста- јање
			П 2	С 3				
6	7	1			4	5	6	7
09.08		20.5	20	20	Каћ	60		
					км 018+880 пп: 20			
.19		15.7	-	-	Распутница 2			
.21		14.6	40	-	Распутница 1			
					км 014+349 пп: 20			
.27	54483,54485, 72401,72493, 73497	11.6 10.1			Римски Шанчеви	40		
.40		3.6 3.3			Сајлово расп и одј			
		2.0			ТПС Нови Сад			
C 09.46		0.0			НОВИ САД ГС	60		

\*Када саобраћа воз 72422 сл. место Орловат се посада по захтеву превозника.

72423*	Саста- јање	км пруге	Брзина преко скретница		Службена места	V <sub>max</sub>		Саста- јање
			П 2	С 3				
6	7	1			4	5	6	7
C 14.32		0.0			НОВИ САД ГС	60		
		2.0			ТПС Нови Сад			
.38		3.3 3.6			Сајлово расп и одј			
C .56 15.02		10.1 11.6			Римски Шанчеви	40		
					км 014+149 пп: 20	60		
.09		14.6	40	-	Распутница 1			
.11		15.7	-	-	Распутница 2			
					км 018+680 пп: 20			
09.23		20.5	20	20	Каћ			
		25.2	40	-	Будисава ТО и стај			
					км 027+716 пп: 40			
09.42		32.2	20	20	Шајкаш			
					км 034+111 пп: 40			

<b>72423*</b>	Саста- јање	км пруге	Брзина преко скретница		Службена места	Vmax		Саста- јање
6	7	1	П 2	С 3	4	5	6	7
		38.4		-	Вилово-Гардиновци ТО и стај	<b>60</b>		
					км 048+715 к: 20			
16.15		49.5	<b>20</b>	<b>20</b>	Тител			
					км 052+279 м: 20			
					км 054+690 см: 20			
🔑 .44		58.2	<b>40</b>	-	Перлез			
🔑 .59		65.5		-	Фаркаждин			
<b>17.14</b> <b>.19</b>		75.4	<b>20</b>	<b>20</b>	Орловат	<b>30</b>		
.23		76.3 64.7	-	<b>20</b>	Распутница Орловат			
🔑 .41		75.6	<b>20</b>	<b>20</b>	Лукићево	<b>60</b>		
С <b>18.01</b> С <b>.38</b>	51315,51507, 51509,51511, 51521,73545, 73573	84.4	<b>20</b>	<b>20</b>	Зрењанин фабрика	<b>30</b>		
					км 086+400 м: 20			
С <b>18.55</b>		88.8	<b>20</b>	<b>20</b>	ЗРЕЊАНИН			

\*Када саобраћа воз 72423 сл. место Орловат се посада по захтеву превозника.

<b>72470</b>	Саста- јање	км пруге	Брзина преко скретница		Службена места	Vmax	<b>72472</b>	Саста- јање
6	7	1	П 2	С 3	4	5	6	7
<b>01.15</b>		16.1	<b>30</b>	<b>30</b>	ПАНЧЕВО ГЛАВНА СТАНИЦА	<b>50</b>	<b>02.15</b>	
🔑 .21		17.7	<b>35</b>	-	Распутница 2а		🔑 .21	
🔑 .29		22.3	<b>20</b>	-	Јабука		🔑 .29	
🔑 .37		26.8	<b>20</b>	<b>20</b>	Качарево		🔑 .37	
					км 033+300 см: 20			
🔑 .47		33.9		-	Црепаја		🔑 .47	

72470	Саста- јање	км пруге	Брзина преко скретница		Службена места	V <sub>max</sub>	72472	Саста- јање
			П 2	С 3				
6	7	1			4	5	6	7
01.57	71549,71553, 72473,72497, 72527,72531	41.3	20	20	ДЕБЕЉАЧА	50	02.57	71549,71553, 72473,72497, 72527,72531
🔑 02.06		45.8	10	10	Ковачица		🔑 03.06	
🔑 .26		56.3		-	Уздин		🔑 .26	
.36 .38		61.9	20	20	Томашевац		.36 04.02	
					км 063+022 м: 20			
С .43		64.0 76.4	20	20	ОРЛОВАТ СТАЈ. УКР.	30	С .07	
С🔑 .46		75.4	20	20	Орловат		С🔑 .10	
🔑 03.03		65.5		-	Фаркаждин	60	🔑 .27	
🔑 .13		58.2	40	-	Перлез		🔑 .38	
					км 054+740 ст: 20			
					км 052+679 м: 20			
					км 049+561 к: 20			
.42		49.5	20	20	Тител		05.06	
		38.4		-	Вилово-Гардиновци ТО и стај			
					км 034+311 пп: 40			
🔑 04.16		32.2	20	20	Шајкаш		🔑 .40	
					км 027+916 пп: 40			
		25.2	40	-	Будисава ТО и стај			
🔑 .36		20.5	20	20	Каћ		🔑 06.00	
					км 018+880 пп: 20			
.47		15.7		-	Распутница 2		.11	
.49		14.6	40	-	Распутница 1		.13	
					км 014+349 пп: 20			
С .55		11.6 10.1			Римски Шанчеви	С	.19	

<b>72470</b>	Саста- јање	км пруге	Брзина преко скретница		Службена места	V <sub>max</sub>	<b>72472</b>	Саста- јање
6	7	1	П 2	С 3	4	5	6	7
05.06		3.6 3.7			Сајлово расп и одј	40	.32	
С 05.12		1.8	20	20	НОВИ САД РАНЖИРНА	50	С 06.38	

<b>72471</b>	Саста- јање	км пруге	Брзина преко скретница		Службена места	V <sub>max</sub>	<b>72473</b>	Саста- јање
6	7	1	П 2	С 3	4	5	6	7
С 16.20		1.8	20	20	НОВИ САД РАНЖИРНА	50	С 22.28	
.26		3.7 3.6			Сајлово расп и одј		.34	
С .43		10.1 11.6			Римски Шанчеви	40	С .45	
					км 014+149 пп: 20	60		
.49		14.6	40	-	Распутница 1		.51	
.51		15.7		-	Распутница 2		.53	
					км 018+680 пп: 20			
17.03		20.5	20	20	Каћ		23.03	
		25.2	40	-	Будисава ТО и стај			
					км 027+716 пп: 40			
17.22		32.2	20	20	Шајкаш		18.18	
					км 034+111 пп: 40			
		38.4		-	Вилово-Гардиновци ТО и стај			
					км 048+715 к: 20			
.55		49.5	20	20	Тител		.44	
					км 052+279 м: 20			
					км 054+690 см: 20			
18.24		58.2	40	-	Перлез	18.57		

<b>72471</b>	Саста- јање	км пруге	Брзина преко скретница		Службена места	V <sub>max</sub>	<b>72473</b>	Саста- јање
6	7	1	П 2	С 3	4	5	6	7
18.39		65.5		-	Фаркаждин	<b>60</b>	0.05	
.54		75.4	<b>20</b>	<b>20</b>	Орловат		.15	
.57		76.4 64.0	<b>20</b>	<b>20</b>	ОРЛОВАТ СТАЈ. УКР.	<b>30</b>	.18	
					км 063+187 м: 20	<b>50</b>		
<b>19.02</b> <b>.09</b>		61.9	<b>20</b>	<b>20</b>	Томашевац		<b>.24</b> <b>01.05</b>	52402,52404, 52410,70488, 73504
.21		56.3		-	Уздин		.11	
.37		45.8	<b>10</b>	<b>10</b>	Ковачица		.24	
	51516, 71546, 73510						<b>.31</b> <b>03.03</b>	52406,54500, 54502,71434, 71436,71488, 72470,52408, 54504,54506, 54508,54510, 54512,72472
.43		41.3	<b>20</b>	<b>20</b>	ДЕБЕЉАЧА			
					км 034+050 см: 20			
.53		33.9		-	Црепаја		.12	
20.03		26.8	<b>20</b>	<b>20</b>	Качарево		.21	
.11		22.3	<b>20</b>	-	Јабука		.27	
.19		17.7	<b>35</b>	-	Распутница 2а		.33	
<b>20.25</b>	78506	16.1	<b>30</b>	<b>30</b>	ПАНЧЕВО ГЛАВНА СТАНИЦА		<b>03.37</b>	48902,51602, 52466,54514, 54516,72476

<b>72476</b>	Саста- јање	км пруге	Брзина преко скретница		Службена места	V <sub>max</sub>	<b>72482</b>	Саста- јање
6	7	1	П 2	С 3	4	5	6	7
<b>03.39</b>	71549, 71553, 72473, 72497, 72527, 72531	16.1	<b>30</b>	<b>30</b>	ПАНЧЕВО ГЛАВНА СТАНИЦА	<b>50</b>	<b>08.25</b>	
.45		17.7	<b>35</b>	-	Распутница 2а		.31	

72476	Саста- јање	км пруге	Брзина преко скретница		Службена места	Vmax	72482	Саста- јање
			П 2	С 3				
6	7	1			4	5	6	7
🔑 03.53		22.3	20	-	Јабука	50	🔑 08.39	
🔑 04.01		26.8	20	20	Качарево		🔑 .47	
					км 033+300 <i>ст: 20</i>			
🔑 .11		33.9		-	Црепаја		🔑 .57	
	78507						С 09.08	51501,51503, 51504,51513, 51533,70523, 72517
.21		41.3	20	20	ДЕБЕЉАЧА		С .37	
🔑 .30		45.8	10	10	Ковачица		🔑 .47	
🔑 .50		56.3		-	Уздин		🔑 10.07	
С 05.01							.18	
С .55		61.9	20	20	Томашевац		.20	
					км 063+022 <i>м: 20</i>			
С 06.00		64.0 76.4	20	20	ОРЛОВАТ СТАЈ. УКР.	30	С .25	
С🔑 .03		75.4	20	20	Орловат		С🔑 .28	
🔑 .20		65.5		-	Фаркаждин	60	🔑 .45	
🔑 .31		58.2	40	-	Перлез		🔑 .56	
					км 054+740 <i>ст: 20</i>			
					км 052+679 <i>м: 20</i>			
					км 049+561 <i>к: 20</i>			
.59		49.5	20	20	Тител		11.24	
		38.4		-	Вилово-Гардиновци ТО и стај			
					км 034+311 <i>пп: 40</i>			
🔑 07.34		32.2	20	20	Шајкаш		🔑 .59	
					км 027+916 <i>пп: 40</i>			
		25.2	40	-	Будисава ТО и стај			
🔑 .53		20.5	20	20	Каћ		🔑 12.18	
					км 018+880 <i>пп: 20</i>			

72476	Саста- јање	км пруге	Брзина преко скретница		Службена места	V <sub>max</sub>	72482	Саста- јање
6	7	1	П 2	С 3	4	5	6	7
08.04		15.7		-	Распутница 2	60	12.29	
.06		14.6	40	-	Распутница 1		.31	
					км 014+349 пп: 20			
.12		11.6 10.1			Римски Шанчеви		.37	
.25		3.6 3.7			Сајлово расп и одј	40	.50	
С 08.31		1.8	20	20	НОВИ САД РАНЖИРНА	50	С 12.56	52403,52405, 52407,52409, 52411,70489, 71433

72477	Саста- јање	км пруге	Брзина преко скретница		Службена места	V <sub>max</sub>	72483	Саста- јање
6	7	1	П 2	С 3	4	5	6	7
С 20.27		1.8	20	20	НОВИ САД РАНЖИРНА	50	С 20.27	
.33		3.7 3.6			Сајлово расп и одј		.33	
С .50		10.1 11.6			Римски Шанчеви	40	С .50	
					км 014+149 пп: 20			
.56		14.6	40	-	Распутница 1	60	.56	
.58		15.7		-	Распутница 2		.58	
					км 018+680 пп: 20			
Љ 21.10		20.5	20	20	Каћ		Љ 21.10	
		25.2	40	-	Будисава ТО и стај			
					км 027+716 пп: 40			
Љ .29		32.2	20	20	Шајкаш		Љ .29	
					км 034+111 пп: 40			
		38.4		-	Вилово-Гардиновци ТО и стај			
					км 048+715 к: 20			



72477	Саста- јање	км пруге	Брзина преко скретница		Службена места	V <sub>max</sub>	72483	Саста- јање
			П 2	С 3				
6	7	1			4	5	6	7
22.02		49.5	20	20	Тител	60	22.02	
					км 052+279 м: 20			
					км 054+690 ст: 20			
Љ .31		58.2	40	-	Перлез		Љ .31	
Љ .46		65.5		-	Фаркаждин		Љ .46	
СЉ 23.01		75.4	20	20	Орловат	30	СЉ 23.01	
С .04		76.4 64.0	20	20	ОРЛОВАТ СТАЈ. УКР.		С .04	
					км 063+187 м: 20	50		
.09 .12		61.9	20	20	Томашевац		.09 .12	78506
Љ .24		56.3		-	Уздин		Љ .24	
Љ .40		45.8	10	10	Ковачица		Љ .40	
С .47 С 0.07	51508,51510, 52402,52404, 52410,70488, 73504,73572	41.3	20	20	ДЕБЕЉАЧА		С .47 С 0.07	51508,51510, 52402,52404, 52410,70488, 72516,73504, 73572
					км 034+050 ст: 20			
Љ .18		33.9		-	Црепаја		Љ .18	
Љ .28		26.8	20	20	Качарево		Љ .28	
Љ .36		22.3	20	-	Јабука		Љ .36	
Љ .44 0.50		17.7	35	-	Распутница 2а		Љ .44 0.50	
		16.1	30	30	ПАНЧЕВО ГЛАВНА СТАНИЦА			

72480*	Саста- јање	км пруге	Брзина преко скретница		Службена места	V <sub>max</sub>	72530*	Саста- јање
			П 2	С 3				
6	7	1			4	5	6	7
С 06.32		84.4	20	20	ЗРЕЊАНИН ФАБРИКА	30	С 06.32	
.52		75.6	20	20	Лукићево		.52	
С 07.04		64.7 76.3	-	20	Распутница Орловат	60	С 07.04	
.08		75.4	20	20	Орловат	30	.08	
.18							.18	
🔑 .35		65.5		-	Фаркаждин	60	🔑 .35	
🔑 .46		58.2	40	-	Перлез		🔑 .46	
					км 054+740 ст: 20			
					км 052+679 м: 20			
					км 049+561 к: 20			
08.14		49.5	20	20	Тител		08.14	
		38.4		-	Вилово-Гардиновци ТО и стај			
					км 034+311 пп: 40			
🔑 .49		32.2	20	20	Шајкаш		🔑 .49	
					км 027+916 пп: 40			
		25.2	40	-	Будисава ТО и стај			
🔑 09.08		20.5	20	20	Каћ		🔑 09.08	
					км 018+880 пп: 20			
.19		15.7		-	Распутница 2		.19	
.21		14.6	40	-	Распутница 1		.21	
					км 014+349 пп: 20			
С .27	54483, 54485, 72401, 72493, 73497	11.6 10.1			Римски Шанчеви		С .27	54483, 54485, 72401, 72493, 73497
.40		3.6 3.7			Сајлово расп и одј	40	.40	
С 09.46		1.8	20	20	НОВИ САД РАНЖИРНА	50	С 09.46	

\*Када саобраћају возови 72480 и 72530 сл. место Орловат се поседа по захтеву превозника.

72481*	Саста- јање	км пруге	Брзина преко скретница		Службена места	V <sub>max</sub>	72529*	Саста- јање
			П 2	С 3				
6	7	1			4	5	6	7
С 16.20		1.8	20	20	НОВИ САД РАНЖИРНА	50	С 16.20	
.26		3.7 3.6			Сајлово расп и одј		.26	
.43		10.1 11.6			Римски Шанчеви	40	.43	
					км 014+149 пп: 20	60		
.49		14.6	40	-	Распутница 1		.49	
.51		15.7		-	Распутница 2		.51	
					км 018+680 пп: 20			
Љ 17.03		20.5	20	20	Каћ		Љ 17.03	
		25.2	40	-	Будисава ТО и стај			
					км 027+716 пп: 40			
Љ .22		32.2	20	20	Шајкаш		Љ .22	
					км 034+111 пп: 40			
		38.4		-	Вилово-Гардиновци ТО и стај			
					км 048+715 к: 20			
.55		49.5	20	20	Тител		.55	
					км 052+279 м: 20			
					км 054+690 ст: 20			
Љ 18.24		58.2	40	-	Перлез		Љ 18.24	
Љ .39		65.5		-	Фаркаждин		Љ .39	
.54 18.59		75.4	20	20	Орловат		.54 18.59	
С 19.03		76.3 64.7	-	20	Распутница Орловат	30	С 19.03	
Љ .21		75.6	20	20	Лукићево	60	Љ .21	
С 19.41		84.4	20	20	ЗРЕЊАНИН ФАБРИКА	30	С 19.41	

\*Када саобраћају возови 72481 и 72529 сл. место Орловат се поседа по захтеву превозника.

72490*	Саста- јање	км пруге	Брзина преко скретница		Службена места	V <sub>max</sub>		Саста- јање
			П 2	С 3				
6	7	1			4	5	6	7
С 06.16		88.8	20	20	ЗРЕЊАНИН	30		
					км 087+100 м: 20			
	.32	84.4	20	20	Зрењанин фабрика			
	.52	75.6	20	20	Лукићево			
С 07.04		64.7 76.3	-	20	Распутница Орловат	60		
	.08 .18	75.4	20	20	Орловат	30		
Љ .35		65.5		-	Фаркаждин	60		
Љ .46		58.2	40	-	Перлез			
					км 054+740 ст: 20			
					км 052+679 м: 20			
					км 049+561 к: 20			
08.14		49.5	20	20	Тител			
		38.4		-	Вилово-Гардиновци ТО и стај			
					км 034+311 пп: 40			
Љ .49		32.2	20	20	Шајкаш			
					км 027+916 пп: 40			
		25.2	40	-	Будисава ТО и стај			
Љ 09.08		20.5	20	20	Каћ			
					км 018+880 пп: 20			
.19		15.7		-	Распутница 2			
.21		14.6	40	-	Распутница 1			
					км 014+349 пп: 20			
С .27		11.6 10.1			Римски Шанчеви			

<b>72490*</b>	Саста- јање	км пруге	Брзина преко скретница		Службена места	V <sub>max</sub>		Саста- јање
6	7	1	П 2	С 3	4	5	6	7
09.40		3.6 3.7			Сајлово расп и одј	40		
С 09.46		1.8	20	20	НОВИ САД РАНЖИРНА	50		

\*Када саобраћаја воз 72490 сл. место Орловат се поседа по захтеву превозника.

<b>72491*</b>	Саста- јање	км пруге	Брзина преко скретница		Службена места	V <sub>max</sub>		Саста- јање
6	7	1	П 2	С 3	4	5	6	7
С 14.32		1.8	20	20	НОВИ САД РАНЖИРНА	50		
.38		3.7 3.6			Сајлово расп и одј			
С .56 15.02		10.1 11.6			Римски Шанчеви	40		
					км 014+149 пп: 20	60		
.09		14.6	40	-	Распутница 1			
.11		15.7		-	Распутница 2			
					км 018+680 пп: 20			
Љ .23		20.5	20	20	Каћ			
		25.2	40	-	Будисава ТО и стај			
					км 027+716 пп: 40			
Љ .42		32.2	20	20	Шајкаш			
					км 034+111 пп: 40			
		38.4		-	Вилово-Гардиновци ТО и стај			
					км 048+715 к: 20			
16.15		49.5	20	20	Тител			
					км 052+279 м: 20			
					км 054+690 ст: 20			
Љ .44		58.2	40	-	Перлез			

<b>72491*</b>	Саста- јање	км пруге	Брзина преко скретница		Службена места	V <sub>max</sub>		Саста- јање
6	7	1	П 2	С 3	4	5	6	7
16.59		65.5		-	Фаркаждин	<b>60</b>		
<b>17.14</b> <b>.19</b>		75.4	<b>20</b>	<b>20</b>	Орловат			
С .23		76.3 64.7	-	<b>20</b>	Распутница Орловат	<b>30</b>		
.41		75.6	<b>20</b>	<b>20</b>	Лукићево	<b>60</b>		
С <b>18.01</b> С <b>.38</b>	51315, 51507, 51509, 51511, 51521, 73545, 73573	84.4	<b>20</b>	<b>20</b>	Зрењанин фабрика	<b>30</b>		
					км 086+400 м: 20			
С <b>18.55</b>		88.8	<b>20</b>	<b>20</b>	ЗРЕЊАНИН			

\*Када саобраћа воз 72491 сл. место Орловат се посада по захтеву превозника.

<b>72496</b>	Саста- јање	км пруге	Брзина преко скретница		Службена места	V <sub>max</sub>	<b>72526</b>	Саста- јање
6	7	1	П 2	С 3	4	5	6	7
<b>08.25</b>		16.1	<b>30</b>	<b>30</b>	ПАНЧЕВО ГЛАВНА СТАНИЦА	<b>50</b>	<b>08.25</b>	
1 .31		17.7	<b>35</b>	-	Распутница 2а		1 .31	
1 .39		22.3	<b>20</b>	-	Јабука		1 .39	
1 .47		26.8	<b>20</b>	<b>20</b>	Качарево		1 .47	
					км 033+300 ст: 20			
1 .57		33.9		-	Црепаја		1 .57	
С <b>09.08</b> С <b>.37</b>	51501,51503, 51504,51513, 51533,70523, 72517	41.3	<b>20</b>	<b>20</b>	ДЕБЕЉАЧА		С <b>09.08</b> С <b>.37</b>	51501,51503, 51504,51513, 51533,70523, 72517
1 .47		45.8	<b>10</b>	<b>10</b>	Ковачица		1 .47	
1 10.07 1 .18 1 .20		56.3 61.9		-	Уздин		1 10.07 1 .18 1 .20	
			<b>20</b>	<b>20</b>	Томашевац			
					км 063+022 м: 20			

72496	Саста- јање	км пруге	Брзина преко скретница		Службена места	Vmax	72526	Саста- јање
6	7	1	П	С	4	5	6	7
			2	3				
C 10.25		64.0 76.4	20	20	ОРЛОВАТ СТАЈ. УКР.	50	C 10.25	
C .28		75.4	20	20	Орловат	30	C🔑 .28	
🔑 .45		65.5		-	Фаркаждин	60	🔑 .45	
🔑 .56		58.2	40	-	Перлез		🔑 .56	
					км 054+740 ст: 20			
					км 052+679 м: 20			
					км 049+561 к: 20			
11.24		49.5	20	20	Тител		11.24	
		38.4		-	Вилово-Гардиновци ТО и стај			
					км 034+311 пп: 40			
🔑 .59		32.2	20	20	Шајкаш		🔑 .59	
					км 027+916 пп: 40			
		25.2	40	-	Будисава ТО и стај			
🔑 12.18		20.5	20	20	Каћ		🔑 12.18	
					км 018+880 пп: 20			
.29		15.7		-	Распутница 2		.29	
.31		14.6	40	-	Распутница 1		.31	
					км 014+349 пп: 20			
C .37		11.6 10.1			Римски Шанчеви	40	C .37	
.50		3.6 3.7			Сајлово расп и одј		.50	
C 12.56	52403, 52405, 52407, 52409, 52411, 70489, 71433	1.8	20	20	НОВИ САД РАНЖИРНА	50	C 12.56	52403, 52405, 52407, 52409, 52411, 70489, 71433

72497	Саста- јање	км пруге	Брзина преко скретница		Службена места	V <sub>max</sub>	72527	Саста- јање
			П 2	С 3				
6	7	1			4	5	6	7
С 22.28		1.8	20	20	НОВИ САД РАНЖИРНА	50	С 22.28	
.34		3.7 3.6			Сајлово расп и одј		.34	
С .45		10.1 11.6			Римски Шанчеви	40	С .45	
					км 014+149 пп: 20			
.51		14.6	40	-	Распутница 1		.51	
.53		15.7		-	Распутница 2		.53	
					км 018+680 пп: 20			
Љ 23.03		20.5	20	20	Каћ		Љ 23.03	
		25.2	40	-	Будисава ТО и стај			
					км 027+716 пп: 40			
Љ .18		32.2	20	20	Шајкаш		Љ .18	
					км 034+111 пп: 40	60		
		38.4		-	Вилово-Гардиновци ТО и стај			
					км 048+715 к: 20			
.44		49.5	20	20	Тител		.44	
					км 052+279 м: 20			
					км 054+690 ст: 20			
Љ .57		58.2	40	-	Перлез		Љ .57	
Љ 0.05		65.5		-	Фаркаждин		Љ 0.05	
СЉ .15		75.4	20	20	Орловат		СЉ .15	
С .18		76.4 64.0	20	20	ОРЛОВАТ СТАЈ. УКР.	30	С .18	
					км 063+187 м: 20			
С .24	52402,52404, 52410,70488, 73504		20	20		50	С .24	52402,52404, 52410,70488, 73504
С 01.05		61.9	20	20	Томашевац		С 01.05	



<b>72497</b>	Саста- јање	км пруге	Брзина преко скретница		Службена места	V <sub>max</sub>	<b>72527</b>	Саста- јање
6	7	1	П 2	С 3	4	5	6	7
01.11		56.3		-	Уздин	<b>50</b>	01.11	
.24		45.8	<b>10</b>	<b>10</b>	Ковачица		.24	
С .31 С <b>03.03</b>	52406,54500, 54502,71434, 71436,71488, 72470,52408, 54504,54506, 54508,54510, 54512,72472	41.3	<b>20</b>	<b>20</b>	ДЕБЕЉАЧА		С .31 С <b>03.03</b>	52406,54500, 54502,71434, 71436,71488, 72470,52408, 54504,54506, 54508,54510, 54512,72472
					км 034+050 см: 20			
.12		33.9		-	Црепаја		.12	
.21		26.8	<b>20</b>	<b>20</b>	Качарево		.21	
.27		22.3	<b>20</b>	-	Јабuka		.27	
.33		17.7	<b>35</b>	-	Распутница 2а		.33	
<b>03.37</b>	48902,51602, 52466,54514, 54516,72476	16.1	<b>30</b>	<b>30</b>	ПАНЧЕВО ГЛАВНА СТАНИЦА		<b>03.37</b>	48902,51602, 52466,54514, 54516,72476

<b>72504</b>	Саста- јање	км пруге	Брзина преко скретница		Службена места	V <sub>max</sub>		Саста- јање
6	7	1	П 2	С 3	4	5	6	7
С <b>02.34</b>		0.0	<b>20</b>	<b>20</b>	БАНАТСКО МИЛОШЕВО	<b>60</b>		
		5.1	<b>20</b>	-	Бочар тов и стај			
03.12		18.1	<b>30</b>	<b>30</b>	Падеј			
		25.2	<b>20</b>	<b>20</b>	Остојићево тов и стај			
.40		31.2	<b>30</b>	<b>30</b>	Чока			
		35.2		<b>60</b>	км 035+187 пб	<b>20</b>		
С 04.05		38.4	-	<b>40</b>	Одвојна скр. 22			

<b>72504</b>	Саста- јање	км пруге	Брзина преко скретница		Службена места	V <sub>max</sub>		Саста- јање
6	7	1	П 2	С 3	4	5	6	7
С 04.10		39.2	-	<b>40</b>	Одвојна скр. 23	<b>40</b>		
Љ .41		58.0	<b>40</b>	<b>40</b>	Ором	<b>60</b>		
С 05.03		75.5 175.3		<b>35</b>	Блок 1 Суботица			
С± 05.05		175.8	<b>50</b>	<b>35</b>	<b>СУБОТИЦА ТЕРЕТНА</b>	<b>90</b>		

<b>72505</b>	Саста- јање	км пруге	Брзина преко скретница		Службена места	V <sub>max</sub>		Саста- јање
6	7	1	П 2	С 3	4	5	6	7
С 20.46		175.8	<b>50</b>	<b>35</b>	<b>СУБОТИЦА ТЕРЕТНА</b>	<b>90</b>		
С .48		175.3 75.5		<b>35</b>	Блок 1 Суботица			
Љ 21.08		58.0	<b>40</b>	<b>40</b>	Ором	<b>60</b>		
С .29		39.2	-	<b>40</b>	Одвојна скр. 23			
С .31		38.4	-	<b>40</b>	Одвојна скр. 22	<b>40</b>		
		35.2		<b>60</b>	км 035+187 пб	<b>20</b>		
Љ .53		31.2	<b>30</b>	<b>30</b>	Чока	<b>60</b>		
		25.2	<b>20</b>	<b>20</b>	Остојићево тов и стај			
Љ 22.24		18.1	<b>30</b>	<b>30</b>	Падеј			
		5.1	<b>20</b>	-	Бочар тов и стај			
С 22.58		0.0	<b>20</b>	<b>20</b>	<b>БАНАТСКО МИЛОШЕВО</b>			

72510	Саста- јање	км пруге	Брзина преко скретница		Службена места	V <sub>max</sub>		Саста- јање
			П 2	С 3				
6	7	1			4	5	6	7
С 05.43		88.8	20	20	ЗРЕЊАНИН	30		
С 06.04	2521							
С .35		97.5	20	20	Елемир			
		99.0	20	-	Одвојна скр. 1Р			
		102.0		30	км 102+000 пб			
.55		105.8	20	20	Меленци			
6,7 <sup>+</sup> 07.11		112.7	20	20	Кумане	50		
.29		121.6	20	20	НОВИ БЕЧЕЈ			
Љ .53		137.1		-	Банатско Милошево Поље СТО			
08.00		141.3	20	20	БАНАТСКО МИЛОШЕВО			
					км 146+750 м: 20	60		
С 08.31		160.1	20	20	КИКИНДА			

72511	Саста- јање	км пруге	Брзина преко скретница		Службена места	V <sub>max</sub>		Саста- јање
			П 2	С 3				
6	7	1			4	5	6	7
С 22.05	2524	160.1	20	20	КИКИНДА	60		
					км 146+900 м: 20			
С .42					БАНАТСКО	50		
С 0.30		141.3	20	20	МИЛОШЕВО			
Љ .38		137.1		-	Банатско Милошево Поље СТО			
Љ 01.02		121.6	20	20	НОВИ БЕЧЕЈ			
Љ .15		112.7	20	20	Кумане			

72511	Саста- јање	км пруге	Брзина преко скретница		Службена места	Vmax		Саста- јање
			П 2	С 3				
6	7	1			4	5	6	7
01.32		105.8	20	20	Меленци	30		
		102.0		30	км 102+000 пб			
		99.0	20	-	Одвојна скр. 1Р			
С .50 С 02.20 С 02.40	51508,51510, 51520,51522, 72516,73544, 73572	97.5	20	20	Елемир			
		88.8	20	20	ЗРЕЊАНИН			

72516	Саста- јање	км пруге	Брзина преко скретница		Службена места	Vmax		Саста- јање
			П 2	С 3				
6	7	1			4	5	6	7
23.15		16.1	30	30	ПАНЧЕВО ГЛАВНА СТАНИЦА	50		
01.21		17.7	35	-	Распутница 2а			
01.29		22.3	20	-	Јабука			
01.37		26.8	20	20	Качарево			
					км 033+300 см: 20			
01.47		33.9		-	Црепаја			
01.57	54519, 54521, 54523, 72477, 72483, 73505, 73507	41.3	20	20	ДЕБЕЉАЧА			
01.06		45.8	10	10	Ковачица			
01.26		56.3		-	Уздин			
01.37 01.40	72473, 72497, 72527, 72531	61.9	20	20	Томашевац			
					км 063+022 м: 20			
01.46		64.0	20	20	ОРЛОВАТ СТАЈ. УКР.			
01.49		64.7	20	-	Распутница Орловат	30		

72516	Саста- јање	км пруге	Брзина преко скретница		Службена места	V <sub>max</sub>		Саста- јање
			П 2	С 3				
6	7	1			4	5	6	7
01.06		75.6	20	20	Лукићево	60		
С .25		84.4	20	20	Зрењанин фабрика	30		
					км 086+400 м: 20			
.40 .45		88.8	20	20	ЗРЕЊАНИН			
02.05	70531,70551, 70557,71541, 72509,72511, 73521,73571	97.5	20	20	Елемир			
		99.0	20	-	Одвојна скр. 1Р			
		102.0	30		км 102+000 пб			
01 .24		105.8	20	20	Меленци			
01 .40		112.7	20	20	Кумане			
01 .58		121.6	20	20	НОВИ БЕЧЕЈ	50		
01 03.22		137.1	-		Банатско Милошево Поље СТО			
С .30 С 05.30	45621,51501, 51513,51523, 53501,53503, 72517	141.3 0.0	20	20	БАНАТСКО МИЛОШЕВО			
		5.1	20	-	Бочар тов и стај	60		
6,7 06.08		18.1	30	30	Падеј			
		25.2	20	20	Остојићево тов и стај			
01 .36		31.2	30	30	Чока			
		35.2	60		км 035+187 пб			
07.01		38.4 1.1	40	-	Одвојна скр. 22	20		
С .06 С .52	2515	0.0 102.9			СЕНТА			
.58		104.3 39.2	40	-	Одвојна скр. 23			
01 08.29		58.0	40	40	Ором	60		

72516	Саста- јање	км пруге	Брзина преко скретница		Службена места	V <sub>max</sub>		Саста- јање
			П 2	С 3				
6	7	1			4	5	6	7
С 08.51		75.5 175.3		35	Блок 1 Суботица	60		
С+ 08.53	51515,51519, 51525,51531, 71547,72525, 72533,73547, 73549	175.8	50	35	СУБОТИЦА ТЕРЕТНА	90		

72517	Саста- јање	км пруге	Брзина преко скретница		Службена места	V <sub>max</sub>		Саста- јање
			П 2	С 3				
6	7	1			4	5	6	7
С 21.33		175.8	50	35	СУБОТИЦА ТЕРЕТНА	90		
С .35		175.3 75.5		35	Блок 1 Суботица			
Љ .55		58.0	40	40	Ором	60		
22.16		39.2 104.3	40	-	Одвојна скр. 23			
С .22		102.9			СЕНТА	20		
С .48		0.0						
.53		1.1 38.4	40	-	Одвојна скр. 22			
		35.2		60	км 035+187 пб			
Љ 23.15		31.2	30	30	Чока	60		
		25.2	20	20	Остојићево тов и стај			
Љ .46		18.1	30	30	Падеј			
		5.1	20	-	Бочар тов и стај			
С 0.21	51516, 51518, 51524, 70550, 70556, 71546, 72532, 73546, 73570, 51508, 51510, 51520, 51522, 72516, 73544, 73572	0.0	20	20	БАНАТСКО МИЛОШЕВО			
С 03.45		141.3						

72517	Саста- јање	км пруге	Брзина преко скретница		Службена места	V <sub>max</sub>		Саста- јање
			П 2	С 3				
6	7	1			4	5	6	7
03.53		137.1		-	Банатско Милошево Поље СТО	50		
04.17		121.6	20	20	НОВИ БЕЧЕЈ			
.30		112.7	20	20	Кумане			
.47		105.8	20	20	Меленци	30		
		102.0		30	км 102+000 пб			
		99.0	20	-	Одвојна скр. 1Р			
05.04		97.5	20	20	Елемир			
С .23 С 06.49	71542,73520	88.8	20	20	ЗРЕЊАНИН			
					км 087+100 м: 20			
С 07.05		84.4	20	20	Зрењанин фабрика			
.25		75.6	20	20	Лукићево			
.37		64.7	20	-	Распутница Орловат	60		
.40		64.0	20	20	ОРЛОВАТ СТАЈ. УКР.	30		
					км 063+187 м: 20	50		
С .46 С 08.57	45620,51324, 51500,51502, 51505,51512, 51514,2500	61.9	20	20	Томашевац			
09.09		56.3		-	Уздин			
.25		45.8	10	10	Ковачица			
.31	53550,53552, 54522,54524, 72482,72496, 72526	41.3	20	20	ДЕБЕЉАЧА			
					км 034+050 см: 20			
.41		33.9		-	Црепаја			
.51		26.8	20	20	Качарево			
.59		22.3	20	-	Јабука			

<b>72517</b>	Саста- јање	км пруге	Брзина преко скретница		Службена места	V <sub>max</sub>		Саста- јање
6	7	1	П 2	С 3	4	5	6	7
10.07		17.7	<b>35</b>	-	Распутница 2а	<b>50</b>		
<b>10.13</b>	51534, 51536, 51538, 51540, 53554, 53556, 70500	16.1	<b>30</b>	<b>30</b>	<b>ПАНЧЕВО ГЛАВНА СТАНИЦА</b>			

<b>72522</b>	Саста- јање	км пруге	Брзина преко скретница		Службена места	V <sub>max</sub>		Саста- јање
6	7	1	П 2	С 3	4	5	6	7
<b>11.05</b>		16.1	<b>30</b>	<b>30</b>	<b>ПАНЧЕВО ГЛАВНА СТАНИЦА</b>	<b>50</b>		
10.09		17.7	<b>35</b>	-	Распутница 2а			
10.15		22.3	<b>20</b>	-	Јабука			
10.21		26.8	<b>20</b>	<b>20</b>	Качарево			
					км 033+300 см: 20			
10.30		33.9		-	Црепаја			
<b>11.41</b> <b>11.44</b>		41.3	<b>20</b>	<b>20</b>	ДЕБЕЉАЧА			
10.50		45.8	<b>10</b>	<b>10</b>	Ковачица			
12.03		56.3		-	Уздин			
<b>11.11</b> <b>13.06</b>	53555, 53557, 70525, 70527, 72501, 72521, 72523	61.9	<b>20</b>	<b>20</b>	Томашевац			
					км 063+022 м: 20			
.11		64.0	<b>20</b>	<b>20</b>	ОРЛОВАТ СТАЈ. УКР.			
.13		64.7	<b>20</b>	-	Распутница Орловат	<b>30</b>		
<b>11.25</b> <b>11.48</b>	51535, 51537, 51539, 51541, 53551, 53553, 70501	75.6	<b>20</b>	<b>20</b>	Лукићево	<b>60</b>		
<b>14.08</b> <b>14.36</b>	2503	84.4	<b>20</b>	<b>20</b>	Зрењанин фабрика	<b>30</b>		
					км 086+400 м: 20			
<b>15.52</b> <b>15.55</b>		88.8	<b>20</b>	<b>20</b>	ЗРЕЊАНИН			
<b>15.15</b>		97.5	<b>20</b>	<b>20</b>	ЕЛЕМИР			



72523	Саста- јање	км пруге	Брзина преко скретница		Службена места	V <sub>max</sub>		Саста- јање
			П	С				
6	7	1	2	3	4	5	6	7
С	11.01	2516	97.5	20	20	30		
	.22				ЕЛЕМИР			
	.24		88.8	20	20			
					ЗРЕЊАНИН			
					км 087+100 м: 20			
	.40		84.4	20	20	30		
					Зрењанин фабрика			
С	.59	51534, 51536, 51538, 51540, 53554, 53556, 70500						
С	12.21		75.6	20	20			
					Лукићево			
	.34		64.7	20	-	60		
					Распутница Орловат	30		
	.37		64.0	20	20			
					ОРЛОВАТ СТАЈ. УКР.	50		
					км 063+187 м: 20			
	.43	70522, 70524, 70526, 72500, 72520, 72522, 72528	61.9	20	20			
	.54				Томашевац			
Љ	13.06		56.3	-	Уздин			
Љ	.22		45.8	10	10			
					Ковачица			
	.28		41.3	20	20			
					ДЕБЕЉАЧА			
					км 034+050 ст: 20			
Љ	.38		33.9	-	Црепаја			
Љ	.48		26.8	20	20			
Љ	.56		22.3	20	-			
Љ	14.04		17.7	35	-			
	14.10		16.1	30	30			
					Распутница 2а	30		
					ПАНЧЕВО ГЛАВНА СТАНИЦА			

<b>72524</b>	Саста- јање	км пруге	Брзина преко скретница		Службена места	V <sub>max</sub>	<b>53590</b>	Саста- јање
6	7	1	П 2	С 3	4	5	6	7
С <b>08.50</b>		31.2	<b>30</b>	<b>30</b>	ЧОКА	<b>60</b>	С <b>08.50</b>	
		35.2		<b>60</b>	км 035+187 пб			
09.16		38.4 1.1	<b>40</b>	-	Одвојна скр. 22	<b>20</b>	09.16	
С <b>.22</b>		0.0			СЕНТА		С <b>.22</b>	
С <b>10.00</b>		102.9					С <b>10.00</b>	
.06		104.3 39.2	<b>40</b>	-	Одвојна скр. 23		.06	
🚶 <b>.37</b>		58.0	<b>40</b>	<b>40</b>	Ором	<b>60</b>	🚶 <b>.37</b>	
С <b>.59</b>		75.5 175.3		<b>35</b>	Блок 1 Суботица		С <b>.59</b>	
⊕ <b>11.05</b>	51315,51507, 51509,51511, 51521,73545, 73573	175.8	<b>50</b>	<b>35</b>	СУБОТИЦА ТЕРЕТНА	<b>90</b>	⊕ <b>11.05</b>	51315,51507, 51509,51511, 51521,73545, 73573

<b>72525</b>	Саста- јање	км пруге	Брзина преко скретница		Службена места	V <sub>max</sub>		Саста- јање
6	7	1	П 2	С 3	4	5	6	7
С <b>09.05</b>	51508,51510, 51520,51522, 72516,73544, 73572	175.8	<b>50</b>	<b>35</b>	СУБОТИЦА ТЕРЕТНА	<b>90</b>		
С <b>.07</b>		175.3 75.5		<b>35</b>	Блок 1 Суботица			
🚶 <b>.27</b>		58.0	<b>40</b>	<b>40</b>	Ором	<b>60</b>		
С <b>.48</b>		39.2	-	<b>40</b>	Одвојна скр. 23			
С <b>.50</b>		38.4	-	<b>40</b>	Одвојна скр. 22	<b>40</b>		
		35.2		<b>60</b>	км 035+187 пб	<b>20</b>		
С <b>10.13</b>		31.2	<b>30</b>	<b>30</b>	ЧОКА	<b>60</b>		

72528	Саста- јање	км пруге	Брзина преко скретница		Службена места	V <sub>max</sub>		Саста- јање
			П 2	С 3				
6	7	1			4	5	6	7
11.05		16.1	30	30	ПАНЧЕВО ГЛАВНА СТАНИЦА	50		
🔑 .09		17.7	35	-	Распутница 2а			
🔑 .15		22.3	20	-	Јабука			
🔑 .21		26.8	20	20	Качарево			
					км 033+300 <i>ст: 20</i>			
🔑 .30		33.9		-	Црепаја			
.41 .44		41.3	20	20	ДЕБЕЉАЧА			
🔑 .50		45.8	10	10	Ковачица			
🔑 12.03		56.3		-	Уздин			
С .11 С 13.06	53555,53557, 70525,70527, 72501,72521, 72523	61.9	20	20	Томашевац			
					км 063+022 <i>м: 20</i>			
.11		64.0	20	20	ОРЛОВАТ СТАЈ. УКР.			
.13		64.7	20	-	Распутница Орловат	30		
С .25 С .48	51535,51537, 51539,51541, 53551,53553, 70501	75.6	20	20	Лукићево	60		
С 14.08		84.4	20	20	ЗРЕЊАНИН ФАБРИКА	30		

72531	Саста- јање	км пруге	Брзина преко скретница		Службена места	V <sub>max</sub>		Саста- јање
			П 2	С 3				
6	7	1			4	5	6	7
С 22.05		84.4	20	20	ЗРЕЊАНИН ФАБРИКА	30		
Љ .24		75.6	20	20	Лукићево			
.35		64.7	20	-	Распутница Орловат	60		
.37		64.0	20	20	ОРЛОВАТ СТАЈ. УКР.	30		
					км 063+187 м: 20	50		
С .42	78506, 51508, 51510, 52402, 52404, 52410, 70488, 72516, 73504, 73572	61.9	20	20	Томашевац			
С 01.05								
Љ .11		56.3		-	Уздин			
Љ .24		45.8	10	10	Ковачица			
С .31	52406, 54500, 54502, 71434, 71436, 71488, 72470, 52408, 54504, 54506, 54508, 54510, 54512, 72472	41.3	20	20	ДЕБЕЉАЧА			
С 03.03					км 034+050 ст: 20			
Љ .12		33.9		-	Црепаја			
Љ .21		26.8	20	20	Качарево			
Љ .27		22.3	20	-	Јабука			
Љ .33		17.7	35	-	Распутница 2а			
03.37	48902, 51602, 52466, 54514, 54516, 72476	16.1	30	30	ПАНЧЕВО ГЛАВНА СТАНИЦА			

72532	Саста- јање	км пруге	Брзина преко скретница		Службена места	V <sub>max</sub>		Саста- јање
			П 2	С 3				
6	7	1			4	5	6	7
С 21.44		84.4	20	20	ЗРЕЊАНИН ФАБРИКА	30		
					км 086+400 м: 20			
С 22.00								
С .05		88.8	20	20	ЗРЕЊАНИН			

72532	Саста- јање	км пруге	Брзина преко скретница		Службена места	V <sub>max</sub>		Саста- јање
			П 2	С 3				
6	7	1			4	5	6	7
22.25		97.5	20	20	Елемир	30		
		99.0	20	-	Одвојна скр. 1Р			
		102.0		30	км 102+000 пб			
🔑 .44		105.8	20	20	Меленци			
🔑 23.00		112.7	20	20	Кумане			
🔑 .18		121.6	20	20	НОВИ БЕЧЕЈ	50		
🔑 .42		137.1		-	Банатско Милошево Поље СТО			
С .50 С 02.34	45621,70551, 70557,73571, 51513, 51523, 72517,	141.3 0.0	20	20	БАНАТСКО МИЛОШЕВО			
		5.1	20	-	Бочар тов и стај	60		
🔑 03.12		18.1	30	30	Падеј			
		25.2	20	20	Остојићево тов и стај			
🔑 .40		31.2	30	30	Чока			
		35.2		60	км 035+187 пб			
С 04.05		38.4	-	40	Одвојна скр. 22	20		
С .10		39.2	-	40	Одвојна скр. 23	40		
🔑 .41		58.0	40	40	Ором	60		
С 05.03		75.5 175.3		35	Блок 1 Суботица			
С+ 05.05		175.8	50	35	СУБОТИЦА ТЕРЕТНА	70		

72533	Саста- јање	км пруге	Брзина преко скретница		Службена места	V <sub>max</sub>		Саста- јање
			П 2	С 3				
6	7	1			4	5	6	7
С 09.05	51508,51510, 51520,51522, 72516,73544, 73572	0.8	50	35	СУБОТИЦА ТЕРЕТНА	70		
С .07		1.3 74.6		35	Блок 1 Суботица			
Б .27		58.0	40	40	Ором	60		
С .48		39.2	-	40	Одвојна скр. 23			
С .50		38.4	-	40	Одвојна скр. 22	40		
		35.2		60	км 035+187 пб	20		
10.12		31.2	30	30	Чока	60		
		25.2	20	20	Остојићево тов и стај			
.43		18.1	30	30	Падеј			
		5.1	20	-	Бочар тов и стај			
С 11.18 С 13.50	2516,45620, 51324,51512, 51514	0.0 141.3	20	20	БАНАТСКО МИЛОШЕВО			
Б .58		137.1			Банатско Милошево Поље СТО	50		
14.22		121.6	20	20	НОВИ БЕЧЕЈ			
Б .35		112.7	20	20	Кумане			
С .53 С 15.20	2522	105.8	20	20	Меленци	30		
		102.0		30	км 102+000 пб			
		99.0	20	-	Одвојна скр. 1Р			
.38		97.5	20	20	Елемир			
.58 16.03		88.8	20	20	ЗРЕЊАНИН			
					км 087+100 м: 20			
С 16.20		84.4	20	20	ЗРЕЊАНИН ФАБРИКА			

73490*	Саста- јање	км пруге	Брзина преко скретница		Службена места	V <sub>max</sub>		Саста- јање
			П 2	С 3				
6	7	1			4	5	6	7
С 06.32		84.4	20	20	ЗРЕЊАНИН ФАБРИКА	30		
.52		75.6	20	20	Лукићево			
С 07.04		64.7 76.3	-	20	Распутница Орловат	60		
.08 .18		75.4	20	20	Орловат	30		
🔑 .35		65.5		-	Фаркаждин	60		
🔑 .46		58.2	40	-	Перлез			
					км 054+740 ст: 20			
					км 052+679 м: 20			
					км 049+561 к: 20			
08.14		49.5	20	20	Тител			
		38.4		-	Вилово-Гардиновци ТО и стај			
					км 034+311 пп: 40			
🔑 .49		32.2	20	20	Шајкаш			
					км 027+916 пп: 40			
		25.2	40	-	Будисава ТО и стај			
🔑 09.08		20.5	20	20	Каћ			
					км 018+880 пп: 20			
.19		15.7		-	Распутница 2			
.21		14.6	40	-	Распутница 1			
					км 014+349 пп: 20			
С .27		11.6 10.1			Римски Шанчеви	40		
.40		3.6 3.7			Сајлово расп и одј			
С 09.46	54483,54485, 72401,72493, 73497	1.8	20	20	НОВИ САД РАНЖИРНА	50		

\*Када саобраћа воз 73490 сл. место Орловат се поседа по захтеву превозника.













73491*	Саста- јање	км пруге	Брзина преко скретница		Службена места	V <sub>max</sub>		Саста- јање
			П 2	С 3				
6	7	1			4	5	6	7
С 16.20		1.8	20	20	НОВИ САД РАНЖИРНА	50		
.26		3.7 3.6			Сајлово расп и одј			
.43		10.1 11.6			Римски Шанчеви	40		
					км 014+149 пп: 20	60		
.49		14.6	40	-	Распутница 1			
.51		15.7		-	Распутница 2			
					км 018+680 пп: 20			
Љ 17.03		20.5	20	20	Каћ			
		25.2	40	-	Будисава ТО и стај			
					км 027+716 пп: 40			
Љ .22		32.2	20	20	Шајкаш			
					км 034+111 пп: 40			
		38.4		-	Вилово-Гардиновци ТО и стај			
					км 048+715 к: 20			
.55		49.5	20	20	Тител			
					км 052+279 м: 20			
					км 054+690 ст: 20			
Љ 18.24		58.2	40	-	Перлез			
Љ .39		65.5		-	Фаркаждин			
.54 18.59		75.4	20	20	Орловат			
С .03		76.3 64.7	-	20	Распутница Орловат	30		
Љ .21		75.6	20	20	Лукићево	60		
С 19.41		84.4	20	20	ЗРЕЊАНИН ФАБРИКА	30		

\*Када саобраћа воз 73941 сл. место Орловат се посада по захтеву превозника.



<b>73502</b>	Саста- јање	км пруге	Брзина преко скретница		Службена места	V <sub>max</sub>		Саста- јање
6	7	1	П 2	С 3	4	5	6	7
6,7  * <b>14.25</b>		11.1	<b>20</b>	<b>20</b>	БАНАТСКО ВЕЛИКО СЕЛО	<b>60</b>		
С <b>14.44</b>		0.0	<b>20</b>	<b>20</b>	КИКИНДА			

<b>73503</b>	Саста- јање	км пруге	Брзина преко скретница		Службена места	V <sub>max</sub>		Саста- јање
6	7	1	П 2	С 3	4	5	6	7
С <b>13.45</b>		0.0	<b>20</b>	<b>20</b>	КИКИНДА	<b>60</b>		
6,7  * <b>14.04</b>		11.1	<b>20</b>	<b>20</b>	БАНАТСКО ВЕЛИКО СЕЛО			

<b>73504</b>	Саста- јање	км пруге	Брзина преко скретница		Службена места	V <sub>max</sub>	<b>73506</b>	Саста- јање
6	7	1	П 2	С 3	4	5	6	7
<b>23.15</b>	48903, 51601, 51603, 52467, 52469	16.1	<b>30</b>	<b>30</b>	ПАНЧЕВО ГЛАВНА СТАНИЦА	<b>50</b>	<b>04.30</b>	
 .21		17.7	<b>35</b>	-	Распутница 2а		 .36	
 .29		22.3	<b>20</b>	-	Јабука		 .44	
 .37		26.8	<b>20</b>	<b>20</b>	Качарево		 .52	
					км 033+300 см: 20			
 .47		33.9		-	Црепаја		 05.02	
.57	54519, 54521, 54523, 72477, 72483, 73505, 73507	41.3	<b>20</b>	<b>20</b>	ДЕБЕЉАЧА		С <b>.13</b> С <b>06.15</b>	78507, 2501
 0.06		45.8	<b>10</b>	<b>10</b>	Ковачица		 .25	
 .26		56.3		-	Уздин		 .45	

73504	Саста- јање	км пруге	Брзина преко скретница		Службена места	V <sub>max</sub>	73506	Саста- јање
6	7	1	П 2	С 3	4	5	6	7
0.37 .52	72473, 72497, 72527	61.9	20	20	Томашевац	50	С 06.56 С 07.10	
					км 063+022 м: 20			
С .57		64.0 76.4	20	20	ОРЛОВАТ СТАЈ. УКР.		С .15	
С 01.00		75.4	20	20	Орловат	30	С 01.18	
01.17		65.5	-	-	Фаркаждин	60	01.35	
01.28		58.2	40	-	Перлез		01.46	
					км 054+740 см: 20			
					км 052+679 м: 20			
					км 049+561 к: 20			
.56		49.5	20	20	Тител		08.14	
		38.4	-	-	Вилово-Гардиновци ТО и стај			
					км 034+311 пп: 40			
02.31		32.2	20	20	Шајкаш		02.59	
					км 027+916 пп: 40			
		25.2	40	-	Будисава ТО и стај			
01.50		20.5	20	20	Каћ		09.08	
					км 018+880 пп: 20			
03.01		15.7	-	-	Распутница 2		.19	
.03		14.6	40	-	Распутница 1		.21	
					км 014+349 пп: 20			
С .09		11.6 10.1			Римски Шанчеви		.27	54483, 54485, 72401, 72493, 73497
.22		3.6 3.7			Сајлово расп и одј	40	.30	
С 03.28		1.8	20	20	НОВИ САД РАНЖИРНА	50	С 09.36	

73505	Саста- јање	км пруге	Брзина преко скретница		Службена места	V <sub>max</sub>	73507	Саста- јање
6	7	1	П 2	С 3	4	5	6	7
С 20.27		1.8	20	20	НОВИ САД РАНЖИРНА	50	С 20.27	
.33		3.7 3.6			Сајлово расп и одј		.33	
С .50		10.1 11.6			Римски Шанчеви	40	С .50	
					км 014+149 пп: 20			
.56		14.6	40	-	Распутница 1		.56	
.58		15.7		-	Распутница 2		.58	
					км 018+680 пп: 20			
Љ 21.10		20.5	20	20	Каћ		Љ 21.10	
		25.2	40	-	Будисава ТО и стај			
					км 027+716 пп: 40			
Љ .29		32.2	20	20	Шајкаш		Љ .29	
					км 034+111 пп: 40	60		
		38.4		-	Вилово-Гардиновци ТО и стај			
					км 048+715 к: 20			
22.02		49.5	20	20	Тител		22.02	
					км 052+279 м: 20			
					км 054+690 ст: 20			
Љ .31		58.2	40	-	Перлез		Љ .31	
Љ .46		65.5		-	Фаркаждин		Љ .46	
СЉ 23.01		75.4	20	20	Орловат		СЉ 23.01	
С .04		76.4 64.0	20	20	ОРЛОВАТ СТАЈ. УКР.	30	С .04	
					км 063+187 м: 20			
.09 .12		61.9	20	20	Томашевац	50	.09 .12	

<b>73505</b>	Саста- јање	км пруге	Брзина преко скретница		Службена места	V <sub>max</sub>	<b>73507</b>	Саста- јање
6	7	1	П 2	С 3	4	5	6	7
Љ 23.24		56.3		-	Уздин	<b>50</b>	Љ 23.24	
Љ .40		45.8	<b>10</b>	<b>10</b>	Ковачица		Љ .40	
С .47 С <b>0.07</b>	51508,51510, 52402,52404, 52410,70488, 72516,73504, 73572	41.3	<b>20</b>	<b>20</b>	ДЕБЕЉАЧА		С .47 С <b>0.07</b>	51508,51510, 52402,52404, 52410,70488, 72516,73504, 73572
					км 034+050 см: 20			
Љ .18		33.9		-	Црепаја		Љ .18	
Љ .28		26.8	<b>20</b>	<b>20</b>	Качарево		Љ .28	
Љ .36		22.3	<b>20</b>	-	Јабука		Љ .36	
Љ .44 <b>0.50</b>		17.7	<b>35</b>	-	Распутница 2а		Љ .44	
		16.1	<b>30</b>	<b>30</b>	ПАНЧЕВО ГЛАВНА СТАНИЦА		<b>0.50</b>	

<b>73510</b>	Саста- јање	км пруге	Брзина преко скретница		Службена места	V <sub>max</sub>		Саста- јање
6	7	1	П 2	С 3	4	5	6	7
<b>16.02</b>		16.1	<b>30</b>	<b>30</b>	ПАНЧЕВО ГЛАВНА СТАНИЦА	<b>50</b>		
Љ .08		17.7	<b>35</b>	-	Распутница 2а			
Љ .16		22.3	<b>20</b>	-	Јабука			
Љ .24		26.8	<b>20</b>	<b>20</b>	Качарево			
					км 033+300 см: 20			
Љ .34		33.9		-	Црепаја			
С .45 С <b>19.48</b>	52403, 52405, 52407, 52409, 52411, 70489, 71433, 52413, 52415, 54501, 54503, 54505, 71547, 73511, 51515, 54507, 54509, 54511, 71437, 71489, 72471	41.3	<b>20</b>	<b>20</b>	ДЕБЕЉАЧА			
Љ .58		45.8	<b>10</b>	<b>10</b>	Ковачица			

73510	Саста- јање	км пруге	Брзина преко скретница		Службена места	Vmax		Саста- јање
			П 2	С 3				
6	7	1			4	5	6	7
Љ 20.18		56.3		-	Уздин	50		
С .29 С .58	51315, 51507, 51509, 51511, 54513, 54515, 54517, 73573	61.9	20	20	Томашевац			
					км 063+022 м: 20			
21.04		64.0	20	20	ОРЛОВАТ СТАЈ. УКР.			
.07		64.7	20	-	Распутница Орловат	30		
Љ .24		75.6	20	20	Лукићево	60		
С 21.45		84.4	20	20	ЗРЕЊАНИН ФАБРИКА	30		

73511	Саста- јање	км пруге	Брзина преко скретница		Службена места	Vmax		Саста- јање
			П 2	С 3				
6	7	1			4	5	6	7
С 16.19		84.4	20	20	ЗРЕЊАНИН ФАБРИКА	30		
.38		75.6	20	20	Лукићево			
.50		64.7	20	-	Распутница Орловат	60		
.53		64.0	20	20	ОРЛОВАТ СТАЈ. УКР.	30		
					км 063+187 м: 20	50		
С .59 С 18.09	2502	61.9	20	20	Томашевац			
Љ .21		56.3		-	Уздин			
Љ .37		45.8	10	10	Ковачица			
.43		41.3	20	20	ДЕБЕЉАЧА			
					км 034+050 ст: 20			
Љ .53		33.9		-	Црепаја			
Љ 19.03		26.8	20	20	Качарево			

<b>73511</b>	Саста- јање	км пруге	Брзина преко скретница		Службена места	V <sub>max</sub>		Саста- јање
6	7	1	П 2	С 3	4	5	6	7
19.11		22.3	<b>20</b>	-	Јабука	<b>50</b>		
.19		17.7	<b>35</b>	-	Распутница 2а			
<b>19.25</b>		16.1	<b>30</b>	<b>30</b>	<b>ПАНЧЕВО ГЛАВНА СТАНИЦА</b>			

<b>73520</b>	Саста- јање	км пруге	Брзина преко скретница		Службена места	V <sub>max</sub>		Саста- јање
6	7	1	П 2	С 3	4	5	6	7
<b>05.23</b>		84.4	<b>20</b>	<b>20</b>	<b>ЗРЕЊАНИН ФАБРИКА</b>	<b>30</b>		
					км 086+400 м: 20			
<b>.40</b>	45621,51501, 51513,51523, 51533,53501, 53503,72517	88.8	<b>20</b>	<b>20</b>	ЗРЕЊАНИН			
<b>.43</b>	2521							
<b>06.04</b>		97.5	<b>20</b>	<b>20</b>	Елемир			
<b>.35</b>		99.0	<b>20</b>	-	Одвојна скр. 1Р			
		102.0	<b>30</b>		км 102+000 пб			
.55		105.8	<b>20</b>	<b>20</b>	Меленци			
6,7 <sup>*</sup> 07.11		112.7	<b>20</b>	<b>20</b>	Кумане	<b>50</b>		
.29		121.6	<b>20</b>	<b>20</b>	НОВИ БЕЧЕЈ			
.53		137.1		-	Банатско Милошево Поље СТО			
08.00		141.3	<b>20</b>	<b>20</b>	БАНАТСКО МИЛОШЕВО			
					км 146+750 м: 20	<b>60</b>		
<b>08.31</b>		160.1	<b>20</b>	<b>20</b>	КИКИНДА			

73521	Саста- јање	км пруге	Брзина преко скретница		Службена места	V <sub>max</sub>		Саста- јање
			П 2	С 3				
6	7	1			4	5	6	7
C	22.05	2524	160.1	20	20	60		
					КИКИНДА			
					км 146+900 м: 20			
C	.42				БАНАТСКО	50		
C	0.30	141.3	20	20	МИЛОШЕВО			
⚡	.38	137.1		-	Банатско Милошево Поље СТО			
⚡	01.02	121.6	20	20	НОВИ БЕЧЕЈ	30		
⚡	.15	112.7	20	20	Кумане			
⚡	.32	105.8	20	20	Меленци			
		102.0		30	км 102+000 пб	60		
		99.0	20	-	Одвојна скр. 1Р			
C	.50	51508,51510, 51520,51522, 72516,73544, 73572						
C	02.20	97.5	20	20	Елемир			
	.40		20	20	ЗРЕЊАНИН			
	.45	88.8	20	20	км 087+100 м: 20			
C	03.01					30		
		84.4	20	20	ЗРЕЊАНИН ФАБРИКА			

73530	Саста- јање	км пруге	Брзина преко скретница		Службена места	V <sub>max</sub>		Саста- јање
			П 2	С 3				
6	7	1			4	5	6	7
C	02.36	160.1	20	20	КИКИНДА	60		
					км 146+900 м: 20			
C	.12	141.3	20	20	БАНАТСКО			
C	05.30	0.0			МИЛОШЕВО	30		
		5.1	20	-	Бочар тов и стај			

<b>73530</b>	Саста- јање	км пруге	Брзина преко скретница		Службена места	Vmax		Саста- јање
6	7	1	П 2	С 3	4	5	6	7
06.08		18.1	<b>30</b>	<b>30</b>	Падеј	<b>60</b>		
		25.2	<b>20</b>	<b>20</b>	Остојићево тов и стај			
Љ .36		31.2	<b>30</b>	<b>30</b>	Чока			
		35.2		<b>60</b>	км 035+187 пб			
07.01		38.4 1.1	<b>40</b>	-	Одвојна скр. 22	<b>20</b>		
С <b>07.06</b>		0.0			СЕНТА			

<b>73531</b>	Саста- јање	км пруге	Брзина преко скретница		Службена места	Vmax		Саста- јање
6	7	1	П 2	С 3	4	5	6	7
С <b>22.48</b>		0.0			СЕНТА	<b>20</b>		
.53		1.1 38.4	<b>40</b>	-	Одвојна скр. 22			
		35.2		<b>60</b>	км 035+187 пб			
Љ 23.15		31.2	<b>30</b>	<b>30</b>	Чока	<b>60</b>		
		25.2	<b>20</b>	<b>20</b>	Остојићево тов и стај			
Љ .46		18.1	<b>30</b>	<b>30</b>	Падеј			
		5.1	<b>20</b>	-	Бочар тов и стај			
С <b>0.21</b>		0.0			БАНАТСКО			
С <b>.45</b>		141.3	<b>20</b>	<b>20</b>	МИЛОШЕВО			
					км 146+750 м: 20			
С <b>01.16</b>		160.1	<b>20</b>	<b>20</b>	КИКИНДА			



73540	Саста- јање	км пруге	Брзина преко скретница		Службена места	V <sub>max</sub>		Саста- јање
			П 2	С 3				
6	7	1			4	5	6	7
C 0.37		102.9			СЕНТА	20		
.43		104.3 39.2	40	-	Одвојна скр. 23			
01.14		58.0	40	40	Ором	60		
C .36		75.5 175.3		35	Блок 1 Суботица			
C+ 01.38		175.8	50	35	СУБОТИЦА ТЕРЕТНА	90		

73541	Саста- јање	км пруге	Брзина преко скретница		Службена места	V <sub>max</sub>		Саста- јање
			П 2	С 3				
6	7	1			4	5	6	7
C 22.45		175.8	50	35	СУБОТИЦА ТЕРЕТНА	90		
C .47		175.3 75.5		35	Блок 1 Суботица			
23.07		58.0	40	40	Ором	60		
.28		39.2 104.3	40	-	Одвојна скр. 23			
C 23.34		102.9			СЕНТА	20		

73542	Саста- јање	км пруге	Брзина преко скретница		Службена места	V <sub>max</sub>		Саста- јање
			П 2	С 3				
6	7	1			4	5	6	7
C 0.37		102.9			СЕНТА	20		
.43		104.3 39.2	40	-	Одвојна скр. 23			
01.14		58.0	40	40	Ором	60		
.36		75.5		35	Блок 1 Суботица			
C+ 01.38		76.7	50	35	СУБОТИЦА ГС	90		

<b>73543</b>	Саста- јање	км пруге	Брзина преко скретница		Службена места	V <sub>max</sub>		Саста- јање
6	7	1	П 2	С 3	4	5	6	7
С <b>22.45</b>		76.7	<b>50</b>	<b>35</b>	СУБОТИЦА ГС	<b>90</b>		
С .47		75.5		<b>35</b>	Блок 1 Суботица			
⚡ 23.07		58.0	<b>40</b>	<b>40</b>	Ором	<b>60</b>		
.28		39.2 104.3	<b>40</b>	-	Одвојна скр. 23			
С <b>23.34</b>		102.9			СЕНТА	<b>20</b>		

<b>73544</b>	Саста- јање	км пруге	Брзина преко скретница		Службена места	V <sub>max</sub>		Саста- јање
6	7	1	П 2	С 3	4	5	6	7
С <b>0.40</b>		61.9	<b>20</b>	<b>20</b>	ТОМАШЕВАЦ	<b>50</b>		
					км 063+022 м: 20			
.46		64.0	<b>20</b>	<b>20</b>	ОРЛОВАТ СТАЈ. УКР.	<b>30</b>		
.49		64.7	<b>20</b>	-	Распутница Орловат			
⚡ 01.06		75.6	<b>20</b>	<b>20</b>	Лукићево	<b>60</b>		
С .25		84.4	<b>20</b>	<b>20</b>	Зрењанин фабрика	<b>30</b>		
					км 086+400 м: 20			
.40 .45		88.8	<b>20</b>	<b>20</b>	ЗРЕЊАНИН			

73544	Саста- јање	км пруге	Брзина преко скретница		Службена места	V <sub>max</sub>		Саста- јање
			П 2	С 3				
6	7	1			4	5	6	7
02.05	70531,70551, 70557,71541, 72509,72511, 73521,73571	97.5	20	20	Елемир	30		
		99.0	20	-	Одвојна скр. 1Р			
		102.0		30	км 102+000 пб			
🔑 .24		105.8	20	20	Меленци			
🔑 .40		112.7	20	20	Кумане			
🔑 .58		121.6	20	20	НОВИ БЕЧЕЈ	50		
🔑 03.22		137.1		-	Банатско Милошево Поље СТО			
С .30 С 05.30	45621,51501, 51513,51523, 53501,53503, 72517	141.3 0.0	20	20	БАНАТСКО МИЛОШЕВО			
		5.1	20	-	Бочар тов и стај	60		
06.08		18.1	30	30	Падеј			
		25.2	20	20	Остојићево тов и стај			
🔑 .36		31.2	30	30	Чока			
		35.2		60	км 035+187 пб			
07.01		38.4 1.1	40	-	Одвојна скр. 22	20		
С .06 С .52	2515	0.0 102.9			СЕНТА			
.58		104.3 39.2	40	-	Одвојна скр. 23			
🔑 08.29		58.0	40	40	Ором	60		
С .51		75.5 175.3		35	Блок 1 Суботица			
⊕ 08.53	73547,73549, 51515,51519, 51525,51531, 71547,72525, 72533	175.8	50	35	СУБОТИЦА ТЕРЕТНА	90		

73545	Саста- јање	км пруге	Брзина преко скретница		Службена места	V <sub>max</sub>		Саста- јање
			П	С				
6	7	1	2	3	4	5	6	7
С 11.13	51530,53590, 72524	175.8	50	35	СУБОТИЦА ТЕРЕТНА	90		
С .15		175.3 75.5		35	Блок 1 Суботица			
К .35		58.0	40	40	Ором	60		
.56		39.2 104.3	40	-	Одвојна скр. 23			
С 12.02	2516	102.9			СЕНТА	20		
С 14.09		0.0						
.14		1.1 38.4	40	-	Одвојна скр. 22			
		35.2		60	км 035+187 пб			
.36	45620,51324, 51512,51514, 51526	31.2	30	30	Чока	60		
		25.2	20	20	Остојићево тов и стај			
К 15.07		18.1	30	30	Падеј			
		5.1	20	-	Бочар тов и стај			
С .41		0.0			БАНАТСКО			
С 16.10		141.3	20	20	МИЛОШЕВО			
К .18		137.1			Банатско Милошево Поље СТО	50		
.42		121.6	20	20	НОВИ БЕЧЕЈ			
К .55		112.7	20	20	Кумане			
17.12		105.8	20	20	Меленци	30		
		102.0		30	км 102+000 пб			
		99.0	20	-	Одвојна скр. 1Р			
.29		97.5	20	20	Елемир			
С .49								
С .51		88.8	20	20	ЗРЕЊАНИН			
					км 087+100 м: 20			

73545	Саста- јање	км пруге	Брзина преко скретница		Службена места	V <sub>max</sub>		Саста- јање
			П 2	С 3				
6	7	1			4	5	6	7
С 18.07	72423, 72491, 2502	84.4	20	20	Зрењанин фабрика	30		
С 20.00								
Ⓚ .20		75.6	20	20	Лукићево			
.32		64.7	20	-	Распутница Орловат	60		
.35		64.0	20	20	ОРЛОВАТ СТАЈ. УКР.	30		
					км 063+187 м: 20			
С 20.41		61.9	20	20	ТОМАШЕВАЦ	50		

73546	Саста- јање	км пруге	Брзина преко скретница		Службена места	V <sub>max</sub>		Саста- јање
			П 2	С 3				
6	7	1			4	5	6	7
С 20.58		61.9	20	20	ТОМАШЕВАЦ	50		
					км 063+022 м: 20			
21.04		64.0	20	20	ОРЛОВАТ СТАЈ. УКР.			
.07		64.7	20	-	Распутница Орловат	30		
Ⓚ .24		75.6	20	20	Лукићево	60		
С .44		84.4	20	20	Зрењанин фабрика	30		
					км 086+400 м: 20			
22.00		88.8	20	20	ЗРЕЊАНИН			
.05								
.25		97.5	20	20	Елемир			
		99.0	20	-	Одвојна скр. 1Р			
		102.0		30	км 102+000 пб			
Ⓚ .44		105.8	20	20	Меленци			
Ⓚ 23.00		112.7	20	20	Кумане			

<b>73546</b>	Саста- јање	км пруге	Брзина преко скретница		Службена места	V <sub>max</sub>		Саста- јање
6	7	1	П 2	С 3	4	5	6	7
🔑 23.18		121.6	<b>20</b>	<b>20</b>	НОВИ БЕЧЕЈ	<b>50</b>		
🔑 .42		137.1		-	Банатско Милошево Поље СТО			
С .50 С <b>02.34</b>		141.3 0.0	<b>20</b>	<b>20</b>	БАНАТСКО МИЛОШЕВО			
		5.1	<b>20</b>	-	Бочар тов и стај	<b>60</b>		
🔑 03.12		18.1	<b>30</b>	<b>30</b>	Падеј			
		25.2	<b>20</b>	<b>20</b>	Остојићево тов и стај			
🔑 .40		31.2	<b>30</b>	<b>30</b>	Чока			
		35.2		<b>60</b>	км 035+187 пб			
С 04.05		38.4	-	<b>40</b>	Одвојна скр. 22	<b>20</b>		
С .10		39.2	-	<b>40</b>	Одвојна скр. 23	<b>40</b>		
🔑 <b>01.00</b> <b>04.41</b>		58.0	<b>40</b>	<b>40</b>	Ором	<b>60</b>		
С 05.03		75.5 175.3		<b>35</b>	Блок 1 Суботица			
С+ <b>05.05</b>		175.8	<b>50</b>	<b>35</b>	СУБОТИЦА ТЕРЕТНА	<b>90</b>		

<b>73547</b>	Саста- јање	км пруге	Брзина преко скретница		Службена места	V <sub>max</sub>	<b>73549</b>	Саста- јање
6	7	1	П 2	С 3	4	5	6	7
С <b>09.05</b>	51508,51510, 51520,51522, 72516,73544, 73572	175.8	<b>50</b>	<b>35</b>	СУБОТИЦА ТЕРЕТНА	<b>90</b>	С <b>09.05</b>	51508,51510, 51520,51522, 72516,73544, 73572
С .07		175.3 75.5		<b>35</b>	Блок 1 Суботица		С .07	
🔑 .27		58.0	<b>40</b>	<b>40</b>	Ором	<b>60</b>	🔑 .27	
С .48		39.2	-	<b>40</b>	Одвојна скр. 23		С .48	
С .50		38.4	-	<b>40</b>	Одвојна скр. 22	<b>40</b>	С .50	

73547	Саста- јање	км пруге	Брзина преко скретница		Службена места	V <sub>max</sub>	73549	Саста- јање
			П 2	С 3				
6	7	1			4	5	6	7
		35.2		60	км 035+187 пб	20		
10.12		31.2	30	30	Чока	60	10.12	
		25.2	20	20	Остојићево тов и стај			
.43		18.1	30	30	Падеј		.43	
		5.1	20	-	Бочар тов и стај			
С 11.18 С 13.50	2516,45620, 51324,51512, 51514	0.0 141.3	20	20	БАНАТСКО МИЛОШЕВО		С 11.18 С 13.50	2516,45620, 51324,51512, 51514
Љ .58		137.1		-	Банатско Милошево Поље СТО	50	Љ .58	
14.22		121.6	20	20	НОВИ БЕЧЕЈ		14.22	
Љ .35		112.7	20	20	Кумане		Љ .35	
С .53 С 15.20	2522	105.8	20	20	Меленци		С .53 С 15.20	2522
		102.0	30		км 102+000 пб			
		99.0	20	-	Одвојна скр. 1Р	30		
.38		97.5	20	20	Елемир		.38	
.58 16.03		88.8	20	20	ЗРЕЊАНИН		.58 16.03	
					км 087+100 м: 20			
.19		84.4	20	20	Зрењанин фабрика		.19	
.38		75.6	20	20	Лукићево		.38	
.50		64.7	20	-	Распутница Орловат	60	.50	
.53		64.0	20	20	ОРЛОВАТ СТАЈ. УКР.	30	.53	
					км 063+187 м: 20	50		
С 16.59		61.9	20	20	ТОМАШЕВАЦ		С 16.59	

73570	Саста- јање	км пруге	Брзина преко скретница		Службена места	V <sub>max</sub>		Саста- јање
			П 2	С 3				
6	7	1			4	5	6	7
С 21.44		84.4	20	20	ЗРЕЊАНИН ФАБРИКА	30		
					км 086+400 м: 20			
22.00 .05		88.8	20	20	ЗРЕЊАНИН			
.25		97.5	20	20	Елемир			
		99.0	20	-	Одвојна скр. 1Р			
		102.0		30	км 102+000 пб			
🔑 .44		105.8	20	20	Меленци			
🔑 23.00		112.7	20	20	Кумане			
🔑 .18		121.6	20	20	НОВИ БЕЧЕЈ	50		
🔑 .42		137.1		-	Банатско Милошево Поље СТО			
С .50 С 02.34	45621,70551, 70557,73571, 51513,51523, 72517	141.3 0.0	20	20	БАНАТСКО МИЛОШЕВО			
		5.1	20	-	Бочар тов и стај			
🔑 03.12		18.1	30	30	Падеј	60		
		25.2	20	20	Остојићево тов и стај			
🔑 .40		31.2	30	30	Чока			
		35.2		60	км 035+187 пб			
С 04.05		38.4	-	40	Одвојна скр. 22	20		
С .10		39.2	-	40	Одвојна скр. 23	40		
🔑 01.00 04.41		58.0	40	40	Ором	60		
С 05.03		75.5 175.3		35	Блок 1 Суботица			
С⊕ 05.05		175.8	50	35	СУБОТИЦА ТЕРЕТНА	90		



73571	Саста- јање	км пруге	Брзина преко скретница		Службена места	Vmax		Саста- јање
			П 2	С 3				
6	7	1			4	5	6	7
С 20.46		175.8	50	35	СУБОТИЦА ТЕРЕТНА	90		
С .48		175.3 75.5		35	Блок 1 Суботица			
Љ 21.08		58.0	40	40	Ором	60		
С .29		39.2	-	40	Одвојна скр. 23			
С .31		38.4	-	40	Одвојна скр. 22	40		
		35.2		60	км 035+187 пб	20		
Љ .53		31.2	30	30	Чока	60		
		25.2	20	20	Остојићево тов и стај			
Љ 22.24		18.1	30	30	Падеј			
		5.1	20	-	Бочар тов и стај			
С .58 С 0.30	51516,51518, 51524,70550, 70556,71546, 72532,73546, 73570	0.0 141.3	20	20	БАНАТСКО МИЛОШЕВО			
Љ .38		137.1		-	Банатско Милошево Поље СТО	50		
Љ 01.02		121.6	20	20	НОВИ БЕЧЕЈ			
Љ .15		112.7	20	20	Кумане			
Љ .32		105.8	20	20	Меленци	30		
		102.0		30	км 102+000 пб			
		99.0	20	-	Одвојна скр. 1Р			
С .50 С 02.20	51508,51510, 51520,51522, 72516,73544, 73572	97.5	20	20	Елемир			
.40 .45		88.8	20	20	ЗРЕЊАНИН			
					км 087+100 м: 20			
С 03.01		84.4	20	20	ЗРЕЊАНИН ФАБРИКА			

73572	Саста- јање	км пруге	Брзина преко скретница		Службена места	V <sub>max</sub>		Саста- јање
			П 2	С 3				
6	7	1			4	5	6	7
<b>23.15</b>	48903,51601, 51603,52467, 52469	16.1	<b>30</b>	<b>30</b>	<b>ПАНЧЕВО ГЛАВНА СТАНИЦА</b>	<b>50</b>		
🔑 .21		17.7	<b>35</b>	-	Распутница 2а			
🔑 .29		22.3	<b>20</b>	-	Јабука			
🔑 .37		26.8	<b>20</b>	<b>20</b>	Качарево			
					км 033+300 <i>ст: 20</i>			
🔑 .47		33.9		-	Црепаја			
.57	54519,54521, 54523,72477, 72483,73505, 73507	41.3	<b>20</b>	<b>20</b>	ДЕБЕЉАЧА			
🔑 0.06		45.8	<b>10</b>	<b>10</b>	Ковачица			
🔑 .26		56.3		-	Уздин			
<b>.37</b> <b>.40</b>	72473,72497, 72527,72531	61.9	<b>20</b>	<b>20</b>	Томашевац			
					км 063+022 <i>м: 20</i>			
.46		64.0	<b>20</b>	<b>20</b>	ОРЛОВАТ СТАЈ. УКР.			
.49		64.7	<b>20</b>	-	Распутница Орловат	<b>30</b>		
🔑 01.06		75.6	<b>20</b>	<b>20</b>	Лукићево	<b>60</b>		
С .25		84.4	<b>20</b>	<b>20</b>	Зрењанин фабрика	<b>30</b>		
					км 086+400 <i>м: 20</i>			
<b>.40</b> <b>.45</b>		88.8	<b>20</b>	<b>20</b>	ЗРЕЊАНИН			

73572	Саста- јање	км пруге	Брзина преко скретница		Службена места	V <sub>max</sub>		Саста- јање
			П 2	С 3				
6	7	1			4	5	6	7
02.05	70531,70551, 70557,71541, 72509,72511, 73521,73571	97.5	20	20	Елемир	30		
		99.0	20	-	Одвојна скр. 1Р			
		102.0		30	км 102+000 пб			
🔑 .24		105.8	20	20	Меленци			
🔑 .40		112.7	20	20	Кумане			
🔑 .58		121.6	20	20	НОВИ БЕЧЕЈ	50		
🔑 03.22		137.1		-	Банатско Милошево Поље СТО			
С .30 С 05.30	45621, 51501, 51513, 51523, 53501, 53503, 72517	141.3 0.0	20	20	БАНАТСКО МИЛОШЕВО			
		5.1	20	-	Бочар тов и стај	60		
6,7🔑* 06.08		18.1	30	30	Падеј			
		25.2	20	20	Остојићево тов и стај			
🔑 .36		31.2	30	30	Чока			
		35.2		60	км 035+187 пб	20		
07.01		38.4 1.1	40	-	Одвојна скр. 22			
С .06 С .52	2515	0.0 102.9			СЕНТА			
.58		104.3 39.2	40	-	Одвојна скр. 23			
🔑 08.29		58.0	40	40	Ором	60		
С .51		75.5 175.3		35	Блок 1 Суботица			
С+ 08.53	51515,51519, 51525,51531, 71547,72525, 72533,73547, 73549	175.8	50	35	СУБОТИЦА ТЕРЕТНА	90		

73573	Саста- јање	км пруге	Брзина преко скретница		Службена места	V <sub>max</sub>		Саста- јање
			П	С				
6	7	1	2	3	4	5	6	7
С 11.13	51530, 53590, 72524	175.8	50	35	СУБОТИЦА ТЕРЕТНА	90		
С .15		175.3 75.5		35	Блок 1 Суботица			
К .35		58.0	40	40	Ором	60		
.56		39.2 104.3	40	-	Одвојна скр. 23			
С 12.02	2516	102.9			СЕНТА	20		
С 14.09		0.0						
.14		1.1 38.4	40	-	Одвојна скр. 22			
		35.2		60	км 035+187 пб			
.36	45620, 51324, 51512, 51514, 51526	31.2	30	30	Чока	60		
		25.2	20	20	Остојићево тов и стај			
К 15.07		18.1	30	30	Падеј			
		5.1	20	-	Бочар тов и стај			
С .41		0.0			БАНАТСКО			
С 16.10		141.3	20	20	МИЛОШЕВО			
К .18		137.1			Банатско Милошево	50		
				-	Поље СТО			
.42		121.6	20	20	НОВИ БЕЧЕЈ			
К .55		112.7	20	20	Кумане			
17.12		105.8	20	20	Меленци	30		
		102.0		30	км 102+000 пб			
		99.0	20	-	Одвојна скр. 1Р			
.29		97.5	20	20	Елемир			
С .49								
С .51		88.8	20	20	ЗРЕЊАНИН			
					км 087+100 м: 20			

73573	Саста- јање	км пруге	Брзина преко скретница		Службена места	V <sub>max</sub>		Саста- јање
			П 2	С 3				
6	7	1			4	5	6	7
С 18.07 С 20.00	72423, 72491							
		84.4	20	20	Зрењанин фабрика	30		
Љ .20		75.6	20	20	Лукићево			
.32		64.7	20	-	Распутница Орловат	60		
.35		64.0	20	20	ОРЛОВАТ СТАЈ. УКР.	30		
					км 063+187 м: 20			
.41 .44	51516, 51518, 71546, 73510	61.9	20	20	Томашевац			
Љ .56		56.3		-	Уздин			
Љ 21.12		45.8	10	10	Ковачица			
.18	78506	41.3	20	20	ДЕБЕЉАЧА			
					км 034+050 см: 20	50		
Љ .28		33.9		-	Црепаја			
Љ .38		26.8	20	20	Качарево			
Љ .46		22.3	20	-	Јабука			
Љ .54		17.7	35	-	Распутница 2а			
22.00		16.1	30	30	ПАНЧЕВО ГЛАВНА СТАНИЦА			

78506	Саста- јање	км пруге	Брзина преко скретница		Службена места	V <sub>max</sub>		Саста- јање
			П 2	С 3				
6	7	1			4	5	6	7
20.10		12.5	80	40	ОВЧА			
					РДВ А,Б-63	100		
					км 015+853 см: 50			
.20 .36	51515,54507, 54509,54511, 71437,71489, 72471	20.2 16.1	30	30	ПАНЧЕВО ГЛАВНА СТАНИЦА			

78506	Саста- јање	км пруге	Брзина преко скретница		Службена места	Vmax		Саста- јање
			П 2	С 3				
6	7	1			4	5	6	7
🔑 20.40		17.7	<b>35</b>	-	Распутница 2а	<b>50</b>		
🔑 .46		22.3	<b>20</b>	-	Јабука			
🔑 .51		26.8	<b>20</b>	<b>20</b>	Качарево	<b>70</b>		
					км 033+300 см: 20			
🔑 21.00		33.9		-	Црепаја			
С .08 С <b>22.33</b>	51315,51507, 51509,51511, 54513,54515, 54517,73573, 48903,51601, 51603,52467, 52469	41.3	<b>20</b>	<b>20</b>	ДЕБЕЉАЧА			
🔑 .39		45.8	<b>10</b>	<b>10</b>	Ковачица			
🔑 .48		56.3		-	Уздин			
С .55 С <b>23.24</b>	54519,54521, 54523,72477, 72483,73505, 73507	61.9	<b>20</b>	<b>20</b>	Томашевац			
					км 063+022 м: 20			
.29		64.0	<b>20</b>	<b>20</b>	ОРЛОВАТ СТАЈ. УКР.			
.30		64.7	<b>20</b>	-	Распутница Орловат	<b>40</b>		
🔑 .40		75.6	<b>20</b>	<b>20</b>	Лукићево	<b>80</b>		
С .58		84.4	<b>20</b>	<b>20</b>	Зрењанин фабрика	<b>30</b>		
					км 086+400 м: 20			
С <b>0.09</b>		88.8	<b>20</b>	<b>20</b>	ЗРЕЊАНИН			

78507	Саста- јање	км пруге	Брзина преко скретница		Службена места	Vmax		Саста- јање
			П 2	С 3				
6	7	1			4	5	6	7
С <b>03.05</b>		88.8	<b>20</b>	<b>20</b>	ЗРЕЊАНИН	<b>30</b>		
					км 087+100 м: 20			
С .16		84.4	<b>20</b>	<b>20</b>	Зрењанин фабрика			

78507	Саста- јање	км пруге	Брзина преко скретница		Службена места	V <sub>max</sub>		Саста- јање
			П 2	С 3				
6	7	1			4	5	6	7
03.34		75.6	20	20	Лукићево	30		
.44		64.7	20	-	Распутница Орловат	80		
.45		64.0	20	20	ОРЛОВАТ СТАЈ. УКР.	40		
					км 063+187 м: 20	70		
.50 .52	52408,54504, 54506,54508, 54510,54512, 72472	61.9	20	20	Томашевац			
03.58		56.3		-	Уздин			
04.07		45.8	10	10	Ковачица			
.13 05.32	48902, 51602, 52466, 54514, 54516, 72476, 54518, 54520, 70554, 71548, 71552, 73506	41.3	20	20	ДЕБЕЉАЧА			
					км 034+050 см: 20			
.40		33.9		-	Црепаја			
.47		26.8	20	20	Качарево			
.52		22.3	20	-	Јабука	50		
.58		17.7	35	-	Распутница 2а			
06.02 .13		16.1 20.2	30	30	ПАНЧЕВО ГЛАВНА СТАНИЦА			
					РДВ А,Б-63	100		
					км 015+582 см: 60			
06.23		12.5	80	40	ОВЧА			

78508	Саста- јање	км пруге	Брзина преко скретница		Службена места	V <sub>max</sub>		Саста- јање
			П 2	С 3				
6	7	1			4	5	6	7
10.45		84.4	20	20	ЗРЕЊАНИН ФАБРИКА	30		
					км 086+400 м: 20			
10.58		88.8	20	20	ЗРЕЊАНИН			

<b>78509</b>	Саста- јање	км пруге	Брзина преко скретница		Службена места	V <sub>max</sub>		Саста- јање
6	7	1	П 2	С 3	4	5	6	7
С <b>09.55</b>		88.8	<b>20</b>	<b>20</b>	ЗРЕЊАНИН	<b>30</b>		
					км 087+100 м: 20			
С <b>10.08</b>		84.4	<b>20</b>	<b>20</b>	ЗРЕЊАНИН ФАБРИКА			

<b>78510</b>	Саста- јање	км пруге	Брзина преко скретница		Службена места	V <sub>max</sub>		Саста- јање
6	7	1	П 2	С 3	4	5	6	7
С <b>11.40</b>		88.8	<b>20</b>	<b>20</b>	ЗРЕЊАНИН	<b>30</b>		
С <b>12.00</b>		97.5	<b>20</b>	<b>20</b>	ЕЛЕМИР			

<b>78511</b>	Саста- јање	км пруге	Брзина преко скретница		Службена места	V <sub>max</sub>		Саста- јање
6	7	1	П 2	С 3	4	5	6	7
С <b>16.05</b>		97.5	<b>20</b>	<b>20</b>	ЕЛЕМИР	<b>30</b>		
С <b>16.25</b>		88.8	<b>20</b>	<b>20</b>	ЗРЕЊАНИН			

<b>85021</b>	Саста- јање	км пруге	Брзина преко скретница		Службена места	V <sub>max</sub>	<b>85041</b>	Саста- јање
6	7	1	П 2	С 3	4	5	6	7
С <b>19.18</b>		0.0	<b>20</b>	<b>20</b>	КИКИНДА	<b>60</b>	С <b>17.52</b>	
Љ .36		11.1	<b>20</b>	<b>20</b>	Банатско Велико Село		Љ 18.10	
.42		14.4 617.8	<b>60</b>		Државна граница км 14+423		.16	
<b>19.50</b>		613.1	<b>15</b>	<b>15</b>	JIMBOLIA (CFR SA)		<b>18.24</b>	



85022	Саста- јање	км пруге	Брзина преко скретница		Службена места	V <sub>max</sub>	85040	Саста- јање
6	7	1	П 2	С 3	4	5	6	7
16.00		613.1	15	15	JIMBOLIA (CFR SA)	60	14.52	
.08		617.8 14.4		60	Државна граница км 14+423		15.00	
Ⓛ .14		11.1	20	20	Банатско Велико Село		6,7 Ⓛ* .06	
С 16.32		0.0	20	20	КИКИНДА		С 15.24	

85072	Саста- јање	км пруге	Брзина преко скретница		Службена места	V <sub>max</sub>	85092	Саста- јање
6	7	1	П 2	С 3	4	5	6	7
16.00		613.1	15	15	JIMBOLIA (CFR SA)	60	11.38	
.08		617.8 14.4		60	Државна граница км 14+423		.46	
Ⓛ .14		11.1	20	20	Банатско Велико Село		6,7 Ⓛ* .52	
С 16.32		0.0	20	20	КИКИНДА		С 12.10	

85073	Саста- јање	км пруге	Брзина преко скретница		Службена места	V <sub>max</sub>	85093	Саста- јање
6	7	1	П 2	С 3	4	5	6	7
С 18.34		0.0	20	20	КИКИНДА	60	С 17.00	
Ⓛ 18.52		11.1	20	20	Банатско Велико Село		Ⓛ 17.18	
.58		14.4 617.8		60	Државна граница км 14+423		.24	
19.06		613.1	15	15	JIMBOLIA (CFR SA)		17.32	

85096	Саста- јање	км пруге	Брзина преко скретница		Службена места	V <sub>max</sub>	85098	Саста- јање
6	7	1	П 2	С 3	4	5	6	7
06.10		613.1	15	15	JIMBOLIA (CFR SA)	60	11.38	
.18		617.8 14.4	60		Државна граница км 14+423		.46	
6,7 <sup>⚡</sup> .24		11.1	20	20	Банатско Велико Село		6,7 <sup>⚡</sup> .52	
С 06.42		0.0	20	20	КИКИНДА		С 12.10	

85097	Саста- јање	км пруге	Брзина преко скретница		Службена места	V <sub>max</sub>	85099	Саста- јање
6	7	1	П 2	С 3	4	5	6	7
С 10.53	44250	0.0	20	20	КИКИНДА	60	С 17.00	
6,7 <sup>⚡</sup> 11.11		11.1	20	20	Банатско Велико Село		6,7 <sup>⚡</sup> .18	
.17		14.4 617.8	60		Државна граница км 14+423		.24	
11.25		613.1	15	15	JIMBOLIA (CFR SA)		17.32	

85104	Саста- јање	км пруге	Брзина преко скретница		Службена места	V <sub>max</sub>	85136	Саста- јање
6	7	1	П 2	С 3	4	5	6	7
09.35		613.1	15	15	JIMBOLIA (CFR SA)	60	11.38	
.43		617.8 14.4	60		Државна граница км 14+423		.46	
6,7 <sup>⚡</sup> .49		11.1	20	20	Банатско Велико Село		6,7 <sup>⚡</sup> .52	
С 10.07		0.0	20	20	КИКИНДА		С 12.10	

85105	Саста- јање	км пруге	Брзина преко скретница		Службена места	Vmax	85137	Саста- јање
6	7	1	П 2	С 3	4	5	6	7
С 13.08		0.0	20	20	КИКИНДА	60	С 17.00	
6,7 * .26		11.1	20	20	Банатско Велико Село		.18	
.32		14.4 617.8	60		Државна граница км 14+423		.24	
13.40		613.1	15	15	JIMBOLIA (CFR SA)		17.32	

85138	Саста- јање	км пруге	Брзина преко скретница		Службена места	Vmax	85142	Саста- јање
6	7	1	П 2	С 3	4	5	6	7
16.00		613.1	15	15	JIMBOLIA (CFR SA)	60	08.30	
.08		617.8 14.4	60		Државна граница км 14+423		.38	
.14		11.1	20	20	Банатско Велико Село		6,7 * .44	
С 16.32		0.0	20	20	КИКИНДА		С 09.02	

85139	Саста- јање	км пруге	Брзина преко скретница		Службена места	Vmax	85143	Саста- јање
6	7	1	П 2	С 3	4	5	6	7
С 19.18		0.0	20	20	КИКИНДА	60	С 10.53	44250
.36		11.1	20	20	Банатско Велико Село		6,7 * 11.11	
.42		14.4 617.8	60		Државна граница км 14+423		.17	
19.50		613.1	15	15	JIMBOLIA (CFR SA)		11.25	

85156	Саста- јање	км пруге	Брзина преко скретница		Службена места	Vmax	85172	Саста- јање
6	7	1	П 2	С 3	4	5	6	7
08.30		613.1	15	15	JIMBOLIA (CFR SA)	60	08.30	
.38		617.8 14.4	60	60	Државна граница км 14+423		.38	
6,7 <sup>✱</sup> .44		11.1	20	20	Банатско Велико Село		6,7 <sup>✱</sup> .44	
С 09.02		0.0	20	20	КИКИНДА		С 09.02	

85157	Саста- јање	км пруге	Брзина преко скретница		Службена места	Vmax	85173	Саста- јање
6	7	1	П 2	С 3	4	5	6	7
С 10.53	44250	0.0	20	20	КИКИНДА	60	С 10.53	44250
6,7 <sup>✱</sup> 11.11		11.1	20	20	Банатско Велико Село		6,7 <sup>✱</sup> 11.11	
.17		14.4 617.8	60	60	Државна граница км 14+423		.17	
11.25		613.1	15	15	JIMBOLIA (CFR SA)		11.25	

РЕГИСТАР ВОЗОВА ПО СТРАНАМА 5.1												
Број воза	Стра- на	Релација	Ре- до- ви- тост	% ко- че- ња	% руч. коч.	Серија вучног возила	Макс. маса воза (Q)	Режим рада АС уређаја	Макс. дужина воза (L)	Возно особље	Пре- воз- ник <sup>(1)</sup>	Примедба
1	2	3	4	5	6	7	8	9	10	11	12	13
2500	26	Панчевачки мост – Зрењанин	P	70		ДМВ 711				МВ	СВ	
2501	27	Зрењанин – Панчевачки мост	P	69		ДМВ 711				МВ	СВ	
2502	26	Панчевачки мост – Зрењанин	P	70		ДМВ 711				МВ	СВ	
2503	27	Зрењанин – Панчевачки мост	P	69		ДМВ 711				МВ	СВ	
2515	28	Суботица – Б. Милошево – Зрењанин	P	57		ДМВ 711				МВ	СВ	
2516	30	Зрењанин – Б. Милошево – Суботица	P	50		ДМВ 711				МВ	СВ	
2520	31	Зрењанин – Кикинда	P	37		ДМВ 711				МВ	СВ	6, 7 и др. праз.
2521	32	Кикинда – Зрењанин	P	40		ДМВ 711				МВ	СВ	7 и др. праз.
2522	31	Зрењанин – Кикинда	P	37		ДМВ 711				МВ	СВ	
2523	32	Кикинда – Зрењанин	P	40		ДМВ 711				МВ	СВ	6, 7 и др. праз.
2524	32	Зрењанин – Кикинда	P	37		ДМВ 711				МВ	СВ	6 и дан пре др. праз.
2525	33	Кикинда – Зрењанин	P	40		ДМВ 711				МВ	СВ	
4500	34	Кикинда – Суботица	P	50		ДМВ 711				МВ	СВ	7 и др. праз.
4501	35	Суботица – Кикинда	P	57		ДМВ 711				МВ	СВ	
4502	34	Кикинда – Суботица	P	50		ДМВ 711				МВ	СВ	

1	2	3	4	5	6	7	8	9	10	11	12	13
4503	35	Суботица – Кикинда	Р	57		ДМВ 711				МВ	СВ	6 и дан пре др. праз.
4510	36	Сента – Суботица	Р	50		ДМВ 711				МВ	СВ	6, 7 и др. праз.
4511	36	Суботица – Сента	Р	57		ДМВ 711				МВ	СВ	6, 7 и др. праз.
34192	37	Jimbolia – Кикинда	Ф	50			2000		600			За потребе Инфраструктуре
34193	37	Кикинда – Jimbolia	Ф	50			2000		600			За потребе Инфраструктуре
42990	38	Jimbolia – Кикинда	Ф	50		Лок. CFR	1200		600		КР	
42991	38	Кикинда – Jimbolia	Ф	50		Лок. CFR	1200		600		КР	
42992	38	Jimbolia – Кикинда	Ф	50		Лок. CFR	1600		600		ЕРЛ	
42993	38	Кикинда – Jimbolia	Ф	50		Лок. CFR	1600		600		ЕРЛ	
42994	38	Jimbolia – Кикинда	Ф	50		Лок. CFR	1800		530		RTL	
42995	39	Кикинда – Jimbolia	Ф	50		Лок. CFR	1800		530		RTL	
42996	38	Jimbolia – Кикинда	Ф	50		Лок. CFR	1200		600		КР	
42997	39	Кикинда – Jimbolia	Ф	50		Лок. CFR	1200		600		КР	
42998	39	Jimbolia – Кикинда	Ф	50		Лок. CFR	1600		600		КР	
42999	39	Кикинда – Jimbolia	Ф	50		Лок. CFR	1600		600		КР	
44250	39	Jimbolia – Кикинда	Р	50		Лок. CFR	1300		600		СК	
44251	39	Кикинда – Jimbolia	Р	50		Лок. CFR	1300		600		СК	
44252	40	Jimbolia – Кикинда	Ф	50		Лок. CFR	1300		600		СК	
44253	40	Кикинда – Jimbolia	Ф	50		Лок. CFR	1300		600		СК	
44254	40	Jimbolia – Кикинда	Ф	50		Лок. CFR	1300		600		СК	
44255	40	Кикинда – Jimbolia	Ф	50		Лок. CFR	1300		600		СК	
45620	40	Ковачица – Суботица – (Reske – Győr)	Ф	54	5	647	1600		520	без	КР	

1	2	3	4	5	6	7	8	9	10	11	12	13
45621	42	(Gyog – Reske) – Суботица – Ковачица	Ф	49	5	647	1600		520	без	КР	
45914	44	Jimbolia – Кикинда	Ф	50		Лок. CFR	1300		600		СК	
45915	44	Кикинда – Jimbolia	Ф	50		Лок. CFR	1300		600		СК	
45916	44	Jimbolia – Кикинда	Ф	50		Лок. CFR	1300		600		СК	
45917	44	Кикинда – Jimbolia	Ф	50		Лок. CFR	1300		600		СК	
45918	44	Jimbolia – Кикинда	Ф	50		Лок. CFR	1300		600		СК	
45919	45	Кикинда – Jimbolia	Ф	50		Лок. CFR	1300		600		СК	
45990	44	Jimbolia – Кикинда	Ф	50		Лок. CFR	1600		600		SINH	
45991	45	Кикинда – Jimbolia	Ф	50		Лок. CFR	1600		600		SINH	
45992	45	Jimbolia – Кикинда	Р	50		Лок. CFR	1300		600		СК	①,④
45993	45	Кикинда – Jimbolia	Р	50		Лок. CFR	1300		600		СК	①,④
48902	46	(Сар. Midia – Вршац) – Панчево Гл. ст. – Орловат стај. укр. – (Оџаци)	Р	58	10	645	1600		490	без	SINH	②
48903	47	(Оџаци) – Орловат стај. укр. – Панчево Гл. ст. – (Вршац – Сар. Midia)	Р	61	10	645	1000		490	без	SINH	⑤
48990	45	Jimbolia – Кикинда	Ф	50		Лок. CFR	1300		600		СК	
48991	45	Кикинда – Jimbolia	Ф	50		Лок. CFR	1300		600		СК	
51315	49	Суботица тер. – Сента – Панчево Гл. ст. – (Ниш ранж.)	Ф	57		645	1800		530	без	SINH	
51324	50	(Ниш ранж.) – Панчево Гл. ст. – Сента – Суботица тер.	Ф	64		645	700		530	без	SINH	
51500	52	(Деспотовец) – Панчево Гл. ст. – Кикинда	Ф	64		648	1440		400	без	Десп	
51501	54	Кикинда – Панчево Гл. ст. – (Деспотовец)	Ф	57		648	520		400	без	Десп	
51502	55	(Деспотовец) – Панчево Гл. ст. – Зрењанин фабрика	Ф	64		648	1440		400	без	Десп	

1	2	3	4	5	6	7	8	9	10	11	12	13
51503	56	Зрењанин фабрика – Панчево Гл. ст. – (Деспотовац)	Ф	57		648	520		400	без	Десп	
51504	56	Зрењанин фабрика – Панчево Гл. ст. – Рума	Ф	54		647	1600		524	без	КР	
51505	55	Рума – Панчево Гл. ст. – Зрењанин фабрика	Ф	54		647	800		524	без	КР	
51507	49	Суботица тер. – Сента – Зрењанин – Панчево Гл. ст.	Ф	34		645	1800		519	без	SINH	
51508	50	Панчево Гл. ст. – Зрењанин – Сента – Суботица тер.	Ф	34		645	1800		519	без	SINH	
51509	57	Суботица тер. – Сента – Зрењанин – Панчево Гл. ст.	Ф	34		753	1300		519	без	ТА	
51510	59	Панчево Гл. ст. – Зрењанин – Сента – Суботица тер.	Ф	34		753	1300		519	без	ТА	
51511	57	Суботица тер. – Сента – Зрењанин – Панчево Гл. ст.	Ф	34		661-ол	1300		519	без	СК	
51512	59	Панчево Гл. ст. – Зрењанин – Сента – Суботица тер.	Ф	34		661-ол	1300		519	без	СК	
51513	61	Суботица тер. – Сента – Зрењанин – Панчево Гл. ст.	Ф	34		645	900		519	без	SINH	
51514	62	Панчево Гл. ст. – Зрењанин – Сента – Суботица тер.	Ф	34		645	900		519	без	SINH	
51515	64	Суботица тер. – Зрењанин – Панчево Гл. ст.	Ф	34		645	800		519	без	PIMK	
51516	66	Панчево Гл. ст. – Зрењанин – Суботица тер.	Ф	34		645	800		519	без	PIMK	
51518	68	Ковачица – Зрењанин – Суботица тер.	Ф	34		645	650		500	без	SINH	
51519	69	Суботица тер. – Зрењанин – Ковачица	Ф	34		645	1600		500	без	SINH	
51520	71	Зрењанин фабрика – Сента – Суботица тер.	Ф	34		645+645	2200		519	без	SINH	
51521	72	Суботица тер. – Сента – Зрењанин фабрика	Ф	34		661-ол	1300		519	без	СК	



1	2	3	4	5	6	7	8	9	10	11	12	13
<b>51522</b>	71	Зрењанин фабрика – Сента – Суботица тер.	Ф	34		661-ол	1300		519	без	СК	
<b>51523</b>	72	Суботица тер. – Сента – Зрењанин фабрика	Ф	34		645	950		519	без	SINH	
<b>51524</b>	73	Зрењанин фабрика – Суботица тер.	Ф	34		647	800		519	без	KP	
<b>51525</b>	74	Суботица тер. – Зрењанин фабрика	Ф	34		647	900		519	без	KP	
<b>51526</b>	75	Киkinда – Сента – Суботица тер.	P	34		661-ол	1300		523	без	СК	①, ③, ⑤
<b>51527</b>	76	Суботица тер. – Сента – Киkinда	P	34		661-ол	1300		523	без	СК	①, ③, ⑤
<b>51528</b>	77	Киkinда – Суботица тер.	Ф	34		647	900		523	без	KP	
<b>51529</b>	78	Суботица тер. – Киkinда	Ф	34		647	900		523	без	KP	
<b>51530</b>	79	Чока – Суботица тер. – Сомбор	Ф	34		667+647	2300		500	без	KP	
<b>51531</b>	79	Сомбор – Суботица тер. – Чока	Ф	34		667	800		500	без	KP	
<b>51533</b>	80	Елемир – Панчево Гл. ст.	Ф	27		661-ол	1600		524	без	СК	
<b>51534</b>	81	Панчево Гл. ст. – Елемир	Ф	23		645	1800		524	без	SINH	
<b>51535</b>	82	Елемир – Панчево Гл. ст.	Ф	27		647	1400		524	без	KP	
<b>51536</b>	81	Панчево Гл. ст. – Елемир	Ф	23		647	1400		524	без	KP	
<b>51537</b>	82	Елемир – Панчево Гл. ст.	Ф	27		645	1400		524	без	SINH	
<b>51538</b>	83	Панчево Гл. ст. – Елемир	Ф	23		661-ол	1300		524	без	СК	
<b>51539</b>	84	Елемир – Панчево Гл. ст.	Ф	27		645	1000		524	без	SINH	

1	2	3	4	5	6	7	8	9	10	11	12	13
<b>51540</b>	83	Панчево Гл. ст. – Елемир	Ф	23		645	1000		524	без	SINH	
<b>51541</b>	84	Елемир – Панчево Гл. ст.	Ф	27		647	600		524	без	KP	
<b>51601</b>	85	(Оџаци) – Нови Сад ранж. – Орловат стај. укр. – Панчево Гл. ст. – (Вршац)	Ф	61		645	1100		490	без	SINH	
<b>51602</b>	86	(Вршац) – Панчево Гл. ст. – Орловат стај. укр. – Нови Сад ранж. – (Оџаци)	Ф	58		645+645	2000		490	без	SINH	
<b>51603</b>	85	(Оџаци) – Нови Сад ранж. – Орловат стај. укр. – Панчево Гл. ст. – (Вршац)	Ф	61		645	800		490	без	SINH	
<b>52402</b>	86	Панчево Гл. ст. – Нови Сад ранж. – Богојево – Суботица тер.	Ф	53		645+645	2200		490		SINH	
<b>52403</b>	88	Суботица тер. – Богојево – Нови Сад ранж. – Панчево Гл. ст.	Ф	53		645+645	2200		490		SINH	
<b>52404</b>	89	Панчево Гл. ст. – Нови Сад ранж. – Богојево – Суботица тер.	Ф	53		645	1900		490		SINH	
<b>52405</b>	88	Суботица тер. – Богојево – Нови Сад ранж. – Панчево Гл. ст.	Ф	53		645	1800		490		SINH	
<b>52406</b>	89	Панчево Гл. ст. – Орловат стај. укр. – Нови Сад ранж. – Суботица тер.	Ф	72		661-ол	1700		550		CK	
<b>52407</b>	91	Суботица тер. – Нови Сад ранж. – Орловат стај. укр. – Панчево Гл. ст.	Ф	70		661-ол	1600		550		CK	
<b>52408</b>	92	Панчево Гл. ст. – Орловат стај. укр. – Нови Сад ранж. – Суботица тер.	Ф	72		753	800		550		TA	
<b>52409</b>	91	Суботица тер. – Богојево – Нови Сад ранж. – Панчево Гл. ст.	Ф	53		645	1600		490		SINH	
<b>52410</b>	92	Панчево Гл. ст. – Нови Сад ранж. – Богојево – Суботица тер.	Ф	53		645	800		490		SINH	
<b>52411</b>	94	Суботица тер. – Нови Сад ранж. – Панчево Гл. ст.	Ф	70		753	1300		550		TA	
<b>52413</b>	94	Суботица тер. – Богојево – Нови Сад ранж. – Панчево Гл. ст.	Ф	53		645	1100		490	без	SINH	

1	2	3	4	5	6	7	8	9	10	11	12	13
52415	95	Суботица тер. – Богојево – Нови Сад ранж. – Панчево Гл. ст.	Ф	53		645	800		490		SINH	
52466	97	Панчево Гл. ст. – Орловат стај. укр. – Нови Сад ранж. – (Ојаци)	Ф	53		645	1800		490		SINH	
52467	95	(Ојаци) – Нови Сад ранж. – Орловат стај. укр. – Панчево Гл. ст.	Ф	53		645	1300		490		SINH	
52469	98	(Ојаци) – Нови Сад ранж. – Орловат стај. укр. – Панчево Гл. ст.	Ф	53		645	900		490		SINH	
53500	100	Зрењанин фабрика – Б. Милошево – Кикинда	Ф	28		661-ол	1600		485		CK	
53501	100	Кикинда – Б. Милошево – Зрењанин фабрика	Ф	26		661-ол	1600		485		CK	
53502	100	Зрењанин фабрика – Зрењанин – Кикинда	Ф	28		647	800		485		KP	
53503	100	Кикинда – Зрењанин – Зрењанин фабрика	Ф	26		647	900		485		KP	
53550	101	Панчево Гл. ст. – Зрењанин фабрика	Ф	23		645	1800		485		SINH	
53551	102	Зрењанин фабрика – Панчево Гл. ст.	Ф	27		647	1700		485		KP	
53552	101	Панчево Гл. ст. – Зрењанин фабрика	Ф	23		647	1700		485		KP	
53553	102	Зрењанин фабрика – Панчево Гл. ст.	Ф	27		645	1600		485		SINH	
53554	103	Панчево Гл. ст. – Зрењанин фабрика	Ф	23		645	900		485		SINH	
53555	104	Зрењанин фабрика – Панчево Гл. ст.	Ф	27		645	900		485		SINH	
53556	103	Панчево Гл. ст. – Зрењанин фабрика	Ф	23		647	700		485		KP	
53557	104	Зрењанин фабрика – Панчево Гл. ст.	Ф	27		647	800		485		KP	
53590	178	Чока – Суботица тер.	Ф	34		667	1200		523		KP	
54500	97	Панчево Гл. ст. – Орловат стај. укр. – Нови Сад ранж.	Ф	34		662+662	2300		550	без	GNL	

1	2	3	4	5	6	7	8	9	10	11	12	13
54501	98	Нови Сад ранж. – Орловат стај. укр. – Панчево Гл. ст.	Φ	31		662+662	2300		550	без	GNL	
54502	104	Панчево Гл. ст. – Орловат стај. укр. – Нови Сад ранж.	Φ	34		645+645	2200		550		SINH	
54503	106	Нови Сад ранж. – Орловат стај. укр. – Панчево Гл. ст.	Φ	31		667	1800		550		KP	
54504	104	Панчево Гл. ст. – Орловат стај. укр. – Нови Сад ранж.	Φ	34		060	1800		550		RTL	
54505	106	Нови Сад ранж. – Орловат стај. укр. – Панчево Гл. ст.	Φ	31		661-ол	1800		550		CK	
54506	108	Панчево Гл. ст. – Орловат стај. укр. – Нови Сад ранж.	Φ	34		667	1800		550		KP	
54507	109	Нови Сад ранж. – Орловат стај. укр. – Панчево Гл. ст.	Φ	31		060	1800		550		RTL	
54508	108	Панчево Гл. ст. – Орловат стај. укр. – Нови Сад ранж.	Φ	34		645	1900		550		SINH	
54509	109	Нови Сад ранж. – Орловат стај. укр. – Панчево Гл. ст.	Φ	31		DA 060	1700		550		ERL	
54510	111	Панчево Гл. ст. – Орловат стај. укр. – Нови Сад ранж.	Φ	34		661-ол	1700		550		CK	
54511	112	Нови Сад ранж. – Орловат стај. укр. – Панчево Гл. ст.	Φ	31		667	1400		550		KP	
54512	111	Панчево Гл. ст. – Орловат стај. укр. – Нови Сад ранж.	Φ	34		DA 060	1700		550		ERL	
54513	112	Нови Сад ранж. – Орловат стај. укр. – Панчево Гл. ст.	Φ	31		645	1100		550		SINH	
54514	114	Панчево Гл. ст. – Орловат стај. укр. – Нови Сад ранж.	Φ	34		667	1400		550		KP	
54515	115	Нови Сад ранж. – Орловат стај. укр. – Панчево Гл. ст.	Φ	31		DA 060	1000		550		ERL	
54516	114	Панчево Гл. ст. – Орловат стај. укр. – Нови Сад ранж.	Φ	34		DA 060	1000		550		ERL	
54517	115	Нови Сад ранж. – Орловат стај. укр. – Панчево Гл. ст.	Φ	31		662	1000		550	без	GNL	
54518	117	Панчево Гл. ст. – Орловат стај. укр. – Нови Сад ранж.	Φ	34		662	1000		550	без	GNL	
54519	118	Нови Сад ранж. – Орловат стај. укр. – Панчево Гл. ст.	Φ	31		667	900		550		KP	

1	2	3	4	5	6	7	8	9	10	11	12	13
54520	117	Панчево Гл. ст. – Орловат стај. укр. – Нови Сад ранж.	Ф	34		667	900		550		КР	
54521	118	Нови Сад ранж. – Орловат стај. укр. – Панчево Гл. ст.	Ф	31		645	800		550		SINH	
54522	120	Панчево Гл. ст. – Орловат стај. укр. – Нови Сад ранж.	Ф	34		645	800		550		SINH	
54523	121	Нови Сад ранж. – Орловат стај. укр. – Панчево Гл. ст.	Ф	31		060	700		550		RTL	
54524	120	Панчево Гл. ст. – Орловат стај. укр. – Нови Сад ранж.	Ф	34		060	700		550		RTL	
54530	123	Зрењанин фабрика – Орловат – Нови Сад (радионица ЗГОП)	Ф	34		648/734/ 732	150		150		ЗГОП	Саобраћа везним колосеком бр. 2
54531	124	Нови Сад (радионица ЗГОП) – Орловат – Зрењанин фабрика	Ф	31		648/734/ 733	150		150		ЗГОП	Саобраћа везним колосеком бр. 2
57501	125	Елемир – Зрењанин фабрика	Ф	7		661-ол	1600		524		СК	
57502	125	Зрењанин фабрика – Елемир	Ф	6		661-ол	1300		524		СК	
70488	125	Панчево Гл. ст. – Орловат стај. укр. – Нови Сад ранж.	Ф	34		645	99		40		SINH	
70489	127	Нови Сад ранж. – Орловат стај. укр. – Панчево Гл. ст.	Ф	31		645	99		40		SINH	
70500	128	Панчево Гл. ст. – Зрењанин – Елемир	Ф			644/ 661-ол					СК	
70501	129	Елемир – Зрењанин – Панчево Гл. ст.	Ф			644/ 661-ол					СК	
70510	130	Зрењанин фабрика – Зрењанин	Ф			661-ол					СК	
70511	131	Зрењанин – Зрењанин фабрика	Ф			661-ол					СК	
70520	125	Зрењанин – Елемир	Ф			644/ 661-ол					СК	
70521	125	Елемир – Зрењанин	Ф			644/ 661-ол					СК	

1	2	3	4	5	6	7	8	9	10	11	12	13
70522	131	Панчево Гл. ст. – Зрењанин	Ф	23		648	120		40		Десп	
70523	132	Зрењанин – Панчево Гл. ст.	Ф	27		648	120		40		Десп	
70524	131	Панчево Гл. ст. – Зрењанин	Ф	23		753	72		40		ТА	
70525	132	Зрењанин – Панчево Гл. ст.	Ф	27		753	72		40		ТА	
70526	133	Панчево Гл. ст. – Зрењанин	Ф			645					SINH	
70527	134	Зрењанин – Панчево Гл. ст.	Ф			645					SINH	
70530	135	Зрењанин – Б. Милошево – Киkinда	Ф			644/ 661-ол					СК	
70531	135	Киkinда – Б. Милошево – Зрењанин	Ф			644/ 661-ол					СК	
70540	136	Киkinда – (Сента обилазни кол.) – Суботица тер.	Ф			661-ол					СК	
70541	1370	Суботица тер. – (Сента обилазни кол.) – Киkinда	Ф			661-ол					СК	
70550	138	Зрењанин – Суботица тер.	Ф	34		753	72		40		ТА	
70551	138	Суботица тер. – Зрењанин	Ф	34		753	72		40		ТА	
70552	140	Сента – Суботица тер.	Ф			667					КР	
70553	140	Суботица тер. – Сента	Ф			667					КР	
70554	140	Панчево Гл. ст. – Ковачица	Ф			645					SINH	
70555	141	Ковачица – Панчево Гл. ст.	Ф			645					SINH	
70556	138	Зрењанин – Суботица тер.	Ф			645					SINH	
70557	138	Суботица тер. – Зрењанин	Ф			645					SINH	
71433	127	Нови Сад ранж. – Орловат стај. укр. – Панчево Гл. ст.	Ф			661-ол					СК	

1	2	3	4	5	6	7	8	9	10	11	12	13
71434	125	Панчево Гл. ст. – Орловат стај. укр. – Нови Сад ранж.	Ф			661-ол					СК	
71436	141	Панчево Гл. ст. – Орловат стај. укр. – Нови Сад ранж.	Ф	34		DA 060	126		37		ERL	
71437	143	Нови Сад ранж. – Орловат стај. укр. – Панчево Гл. ст.	Ф	31		DA 060	126		37		ERL	
71488	141	Панчево Гл. ст. – Орловат стај. укр. – Нови Сад ранж.	Ф	34		662	120		40		GNL	
71489	143	Нови Сад ранж. – Орловат стај. укр. – Панчево Гл. ст.	Ф	31		662	120		40		GNL	
71541	145	Кикинда – Зрењанин фабрика	Ф			647					KP	
71542	145	Зрењанин фабрика – Кикинда	Ф			647					KP	
71543	78	Суботица тер. – Кикинда	Ф			647					KP	
71544	77	Кикинда – Суботица тер.	Ф			647					KP	
71546	146	Панчево Гл. ст. – Банатско Милошево – Суботица тер.	Ф	34		648	120		40		Десп	
71547	148	Суботица тер. – Банатско Милошево – Панчево Гл. ст.	Ф	34		648	120		40		Десп	
71548	150	Панчево Гл. ст. – Томашевац	Ф			645					SINH	
71549	150	Томашевац – Панчево Гл. ст.	Ф			645					SINH	
71550	151	Томашевац – Зрењанин	Ф			645					SINH	
71551	152	Зрењанин – Томашевац	Ф			645					SINH	
71552	150	Панчево Гл. ст. – Томашевац	Ф	17		667/2 лок. 647					KP	

1	2	3	4	5	6	7	8	9	10	11	12	13
71553	150	Томашевац – Панчево Гл. ст.	Φ	17		667/2 лок. 647					КР	
71554	152	Томашевац – Зрењанин фабрика	Φ	23		667/2 лок. 647					КР	
71555	152	Зрењанин фабрика – Томашевац	Φ	27		667/2 лок. 647					КР	
72422	153	Зрењанин – Нови Сад (радионица ЗГОП)	Φ			734/732/ 648					ЗГОП	
72423	154	Нови Сад (радионица ЗГОП) – Зрењанин	Φ			734/732/ 648					ЗГОП	
72470	155	Панчево Гл. ст. – Орловат стај. укр. – Нови Сад ранж.	Φ	34		648	120		40		Десп	
72471	157	Нови Сад ранж. – Орловат стај. укр. – Панчево Гл. ст.	Φ	31		648	120		40		Десп	
72472	155	Панчево Гл. ст. – Орловат стај. укр. – Нови Сад ранж.	Φ	34		661	112		40		S RAIL	
72473	157	Нови Сад ранж. – Орловат стај. укр. – Панчево Гл. ст.	Φ	31		661	112		40		S RAIL	
72476	158	Панчево Гл. ст. – Орловат стај. укр. – Нови Сад ранж.	Φ	34		753/641	64		40		ТА	
72477	160	Нови Сад ранж. – Орловат стај. укр. – Панчево Гл. ст.	Φ	31		753/641	64		40		ТА	
72480	162	Зрењанин фабрика – Орловат – Нови Сад ранж.	Φ	34		753	72		40		ТА	
72481	163	Нови Сад ранж. – Орловат – Зрењанин фабрика	Φ	31		753	72		40		ТА	
72482	158	Панчево Гл. ст. – Орловат стај. укр. – Нови Сад ранж.	Φ	34		060	118		40		RTL	
72483	160	Нови Сад ранж. – Орловат стај. укр. – Панчево Гл. ст.	Φ	31		060	118		40		RTL	
72490	164	Зрењанин – Орловат – Нови Сад ранж.	Φ	34		648	120		40		Десп	



1	2	3	4	5	6	7	8	9	10	11	12	13
72491	165	Нови Сад ранж. – Орловат – Зрењанин	Ф	31		648	120		40		Десп	
72496	166	Панчево Гл. ст. – Орловат стај. укр. – Нови Сад ранж.	Ф	34		645/070	98		40		РМК	
72497	168	Нови Сад ранж. – Орловат стај. укр. – Панчево Гл. ст.	Ф	31		645/070	98		40		РМК	
72500	133	Панчево Гл. ст. – Зрењанин	Ф	23		060	118		40		RTL	
72501	134	Зрењанин – Панчево Гл. ст.	Ф	27		060	118		40		RTL	
72504	169	Б. Милошево – Суботица тер.	Ф	34		060	118		40		RTL	
72505	170	Суботица тер. – Б. Милошево	Ф	34		060	118		40		RTL	
72508	135	Зрењанин – Кикинда	Ф	28		060	118		40		RTL	
72509	135	Кикинда – Зрењанин	Ф	26		060	118		40		RTL	
72510	171	Зрењанин – Кикинда	Ф	28		648	120		40		Десп	
72511	171	Кикинда – Зрењанин	Ф	26		648	120		40		Десп	
72516	172	Панчево Гл. ст. – Сента – Суботица тер.	Ф	34		645	98		40		РМК	
72517	174	Суботица тер. – Сента – Панчево Гл. ст.	Ф	34		645	98		40		РМК	
72520	129	Панчево Гл. ст. – Елемир	Ф	17		645	99		40		SINH	
72521	129	Елемир – Панчево Гл. ст.	Ф	17		645	99		40		SINH	
72522	176	Панчево Гл. ст. – Елемир	Ф			647					КР	
72523	177	Елемир – Панчево Гл. ст.	Ф			647					КР	
72524	178	Чока – Суботица тер.	Ф			667					КР	
72525	178	Суботица тер. – Чока	Ф			667					КР	
72526	166	Панчево Гл. ст. – Орловат стај. укр. – Нови Сад ранж.	Ф			667					КР	
72527	168	Нови Сад ранж. – Орловат стај. укр. – Панчево Гл. ст.	Ф			667					КР	

1	2	3	4	5	6	7	8	9	10	11	12	13
72528	179	Панчево Гл. ст. – Зрењанин фабрика	Ф			647	72		40		КР	
72529	163	Нови Сад ранж. – Орловат – Зрењанин фабрика	Ф			667					КР	
72530	162	Зрењанин фабрика – Орловат – Нови Сад ранж.	Ф			667					КР	
72531	180	Зрењанин фабрика – Панчево Гл. ст.	Ф	27		647	72		40		КР	
72532	180	Зрењанин фабрика – Суботица тер.	Ф			647					КР	
72533	182	Суботица тер. – Зрењанин фабрика	Ф			647					КР	
73490	183	Зрењанин фабрика – Орловат – Нови Сад ранж.	Ф	34			1600		520			ИЖС
73491	184	Нови Сад ранж. – Орловат – Зрењанин фабрика	Ф	31			1600		520			ИЖС
73502	185	Банатско Велико Село – Кикинда	Ф	22			1600		600			ИЖС
73503	185	Кикинда – Банатско Велико Село	Ф	22			1600		600			ИЖС
73504	185	Панчево Гл. ст. – Орловат стај. укр. – Нови Сад ранж.	Ф	34			1600		530			ИЖС
73505	187	Нови Сад ранж. – Орловат стај. укр. – Панчево Гл. ст.	Ф	31			1600		530			ИЖС
73506	185	Панчево Гл. ст. – Орловат стај. укр. – Нови Сад ранж.	Ф	34			2500		530			ИЖС
73507	187	Нови Сад ранж. – Орловат стај. укр. – Панчево Гл. ст.	Ф	31			2500		530			ИЖС
73510	188	Панчево Гл. ст. – Зрењанин фабрика	Ф	23			1600		520			ИЖС
73511	189	Зрењанин фабрика – Панчево Гл. ст.	Ф	27			1600		520			ИЖС
73520	190	Зрењанин фабрика – Кикинда	Ф	28			1300		519			ИЖС
73521	191	Кикинда – Зрењанин фабрика	Ф	26			1300		519			ИЖС
73530	191	Кикинда – Сента	Ф	34			1300		523			ИЖС
73531	192	Сента – Кикинда	Ф	34			1300		523			ИЖС

1	2	3	4	5	6	7	8	9	10	11	12	13
73540	193	Сента – Суботица тер.	Ф	23			1300		523			ИЖС
73541	193	Суботица тер. – Сента	Ф	30			1300		523			ИЖС
73542	193	Сента – Суботица	Ф	23			1600		523			ИЖС
73543	194	Суботица – Сента	Ф	30			1600		523			ИЖС
73544	194	Томашевац – Сента – Суботица тер.	Ф	34			1600		530			ИЖС
73545	196	Суботица тер. – Сента – Томашевац	Ф	34			1600		530			ИЖС
73546	197	Томашевац – Суботица тер.	Ф	34			2300		530			ИЖС
73547	198	Суботица тер. – Томашевац	Ф	34			2300		530			ИЖС
73549	198	Суботица тер. – Томашевац	Ф	34			1600		530			ИЖС
73570	200	Зрењанин фабрика – Б. Милошево – Суботица	Ф	34			2500		530			ИЖС
73571	201	Суботица – Б. Милошево – Зрењанин фабрика	Ф	34			2500		530			ИЖС
73572	202	Панчево Гл. ст. – Сента – Суботица тер.	Ф	34			2500		530			ИЖС
73573	204	Суботица тер. – Сента – Панчево Гл. ст.	Ф	34			2500		530			ИЖС
78506	206	Овча – Зрењанин	Ф	69		ДМВ 711 + ДМВ 711	128		78		СВ	
78507	206	Зрењанин – Овча	Ф	69		ДМВ 711 + ДМВ 711	128		78		СВ	
78508	207	Зрењанин фабрика – Зрењанин	Ф	6		ДМВ 711					СВ	
78509	208	Зрењанин – Зрењанин фабрика	Ф	6		ДМВ 711					СВ	
78510	208	Зрењанин – Елемир	Ф	6		ДМВ 711					СВ	
78511	208	Елемир – Зрењанин	Ф	7		ДМВ 711					СВ	

1	2	3	4	5	6	7	8	9	10	11	12	13
<b>85021</b>	208	Кикинда – Jimbolia	Φ			Lok. CFR					CK	
<b>85022</b>	209	Jimbolia – Кикинда	Φ			Lok. CFR					CK	
<b>85040</b>	209	Jimbolia – Кикинда	Φ			Lok. CFR					CK	
<b>85041</b>	208	Кикинда – Jimbolia	Φ			Lok. CFR					CK	
<b>85072</b>	209	Jimbolia – Кикинда	Φ			Lok. CFR					RTL	
<b>85073</b>	209	Кикинда – Jimbolia	Φ			Lok. CFR					RTL	
<b>85092</b>	209	Jimbolia – Кикинда	Φ			Lok. CFR					CK	
<b>85093</b>	209	Кикинда – Jimbolia	Φ			Lok. CFR					CK	
<b>85096</b>	210	Jimbolia – Кикинда	Φ			Lok. CFR					CK	
<b>85097</b>	210	Кикинда – Jimbolia	Φ			Lok. CFR					CK	
<b>85098</b>	210	Jimbolia – Кикинда	Φ			Lok. CFR					KP	
<b>85099</b>	210	Кикинда – Jimbolia	Φ			Lok. CFR					KP	
<b>85104</b>	210	Jimbolia – Кикинда	Φ			Lok. CFR					CK	
<b>85105</b>	211	Кикинда – Jimbolia	Φ			Lok. CFR					CK	
<b>85136</b>	210	Jimbolia – Кикинда	Φ			Lok. CFR					CK	
<b>85137</b>	211	Кикинда – Jimbolia	Φ			Lok. CFR					CK	
<b>85138</b>	211	Jimbolia – Кикинда	Φ			Lok. CFR					SINH	
<b>85139</b>	211	Кикинда – Jimbolia	Φ			Lok. CFR					SINH	
<b>85142</b>	211	Jimbolia – Кикинда	Φ			Lok. CFR					KP	

1	2	3	4	5	6	7	8	9	10	11	12	13
<b>85143</b>	211	Киkinда – Jimbolia	Φ			Lok. CFR					KP	
<b>85156</b>	212	Jimbolia – Киkinда	Φ			Lok. CFR					KP	
<b>85157</b>	212	Киkinда – Jimbolia	Φ			Lok. CFR					KP	
<b>85172</b>	212	Jimbolia – Киkinда	Φ			Lok. CFR					CK	
<b>85173</b>	212	Киkinда – Jimbolia	Φ			Lok. CFR					CK	

1)

- CB - Србијавоз а.д.  
 CK - Србија Карго а.д.  
 KP - КОМБИНОВАНИ ПРЕВОЗ doo  
 Десп. - Despotija d.o.o.  
 ERL - EuroRail Logistics doo  
 ZGOP - ZGOP doo Novi Sad  
 ATM - ATM BG doo  
 NIS - Naftna industrija Srbije a.d.  
 TENT - AD EPS Ogranak TENT  
 TA - Transagent Operator doo  
 RTL - Rail Transport Logistic doo  
 GNL - Global Neologistics doo  
 PIMK - PIMK doo  
 S RAIL - S RAIL doo  
 OBL - OBL Logistic doo  
 ENNA - ENNA Transport Bgd doo  
 SINH - Sinhron rail d.o.o.  
 RCCS - Rail Cargo Carrier – Serbia d.o.o.  
 MRAIL - M-RAIL doo za železnički prevoz robe



[illegible]

[illegible]